

ՀԱՅԱՍՏԱՆԻ ՀԱՆՐԱՊԵՏՈՒԹՅԱՆ ԿԱՌԱՎԱՐՈՒԹՅԱՆ ԱՌԸՆԹԵՐ  
ԱՆՇԱՐԺ ԳՈՒՅՔԻ ԿԱՂԱՍՏՐԻ ՊԵՏԱԿԱՆ ԿՈՄԻՏԵ

# ՀԱՅԱՍՏԱՆԻ ԱԶԳԱՅԻՆ ԱՏԼԱՍ

ՀԱՏՈՐ Ք

« ԳԵՈՂԵՋԻԱՅԻ ԵՎ ԶԱՐՏԵՋԱԳՐՈՒԹՅԱՆ ԿԵՆՏՐՈՆ » ՊՈԱԿ

ԵՐԵՎԱՆ 2008

# ԱՏԼԱՍԻ ԽՄԲԱԳՐԱԿԱՆ ԽՈՐՀՈՒՐԴ

## ՆԱԽԱԳԱՎ, ԱՏԼԱՍԻ ԳԼԽԱՎՈՐ ԽՄԲԱԳԻՐ

### ՎԱՐԴԱՆՅԱՆ ՄԱՆՈՒԿ

Մ կառավարությանն առընթեր անշարժ գույքի կադաստրի պետական կրմիքի նախագահ, րևակերպական գիտությունների թեկնածու

### ԱՆԴԱՄՆԵՐ

**ԱՅՎԱԶՅԱՆ ՆՈՎԱՆՆԵՄ** - րիմիական գիտությունների դոկտոր, Հայկական հանրագիտարանի գլխավոր խմբագիր, **ԱՆԵՏԻՍՅԱՆ ՊԱՎԵԼ** - պարմական գիտությունների թեկնածու, ՀՀ ԳԱԱ հնագիտության և ազգագրության ինստիտուտի րնօրին, **ԲԱՐԽՈՒԴԱՐՅԱՆ ՎԱՐԴԻՄԻՐ** - ՀՀ ԳԱԱ հայագիտության և հասարակական գիտությունների րաժժանուների ալագեմիկոս-րարգուղար, **ՆԱՐԻԹՅՈՒՆՅԱՆ ԲԱՐԿԵՆ** - ԵՊՀ հայոց պարմության ամբիոնի վարիչ, պարմական գիտությունների դոկտոր, պրոֆեսոր, ՀՀ ԳԱԱ րդրակից-անգամ, **ՄԱՐՏԻՐՈՍՅԱՆ ԱՊԱԿԻԿ** - ֆիզիկամաթմագիկական գիտությունների դոկտոր, պրոֆեսոր, ՀՀ ԳԱԱ ալագեմիկոս, ՀՀ ԳԱԱ նախագահ, **ՄԵԼՔՈՆՅԱՆ ԱՇՈՏ** - պարմական գիտությունների դոկտոր, պրոֆեսոր ՀՀ ԳԱԱ րրրակից-անգամ, ՀՀ ԳԱԱ պարմության ինստիտուտի րնօրին, **ՄԻՆԱՍՅԱՆ ԷԳԻԿ** - պարմական գիտությունների դոկտոր, պրոֆեսոր, **ՄՈՒՐԱՅԱՆ ՊԱՐՈՒՅՐ** - պարմական գիտությունների դոկտոր, պրոֆեսոր, **ՊԵՏՐՈՍՅԱՆ ՆՈՎՍԵԹ** - «Գեոդեզիայի և րարգեղագրության կննրոն» ՊՈԱԿ-ի գործադիր րնօրին, **ՎԱՆԵՍՅԱՆ ԼԵՄՎԵԼ** - ԵՊՀ րնրեսական և սոցիալական աշխարհագրության ամբիոնի պարվավոր վարիչ, աշխարհագրական գիտությունների դոկտոր, պրոֆեսոր, Ռուսաստանի ԿԱ ալագեմիկոս

# ՎԱՏՈՐԻ ԽՄԲԱԳՐԱԿԱՆ ԽՈՐՀՈՒՐԴ

## ՆԱԽԱԳԱՎ, ՎԱՏՈՐԻ ՊԱՏԱՍԽԱՆԱՏՈՐ ԽՄԲԱԳԻՐ

### ՎԱՐԻԹՅՈՒՆՅԱՆ ԲԱՐԿԵՆ

պարմական գիտությունների դոկտոր, պրոֆեսոր, ՀՀ ԳԱԱ րրրակից-անգամ

### ԱՆԴԱՄՆԵՐ

- ԱՎԳԱՅԱՆ ԱՐԹՈՒՐ** - Մ կառավարությանն առընթեր անշարժ գույքի կադաստրի պետական կրմիքի րարգեղագրության վարչության գլխավոր ժեսուսագետ
- ԱՐՄԱՂԱՆՅԱՆ ՍՈՓՅԱ** - «Գեոդեզիայի և րարգեղագրության կննրոն» ՊՈԱԿ-ի գործադիր րնօրինի խորհրդական, խմբագիր
- ԲԱՂԱՅԱՆ ԳԵՂԱՄ** - ԵՊՀ ալագ գիտաշխատող, խմբագիր
- ԲԱՐԽՈՒԴԱՐՅԱՆ ՎԱՐԴԻՄԻՐ** - Մ ԳԱԱ ալագեմիկոս
- ՄՈՒՐԱՅԱՆ ՊԱՐՈՒՅՐ** - պարմական գիտությունների դոկտոր, պրոֆեսոր
- ՆԱՐԻԹՅԱՆ ԲԱԿԱ** - «Գեոդեզիայի և րարգեղագրության կննրոն» ՊՈԱԿ-ի թննագրի րարգեղագրության րաժի պր
- ՄԱՐԳՍՅԱՆ ՆԱՄԼԵՏ** - պարմական գիտությունների թեկնածու





116	«Նոր տնտեսական քաղաքավարմության» իրականացումը Հայաստանում (1921 թ. ապրիլ, մայիս-1928 թ.)	1: 0 000 000
117	Հեռ-ՍՀ, ԼՄԴՄ ինդուստրացումը և կրկնվելիցումը Մոնասթրացումը Հեռ-ՍՀ-ում և ԼՄԴՄ-ում (1928-1942 թթ.)	1: 5 000 000
	Կրկնվելիցումը Հեռ-ՍՀ-ում և ԼՄԴՄ-ում (1929-1937 թթ.)	1: 5 000 000
118-119	Հայ մուդրիկ մասնագետներ Երոտիրայից Միտրայն 1941-1945թթ. Հայրենական Մեծ պատերազմի և Երկրորդ աշխարհամասերի արևմտաեվրոպական նախկին մարտական գործընկերների Պազմամակաատ	1: 19 000 000
	Քիթիլը	1: 2 000 000
120	Հեռ-ՍՀ և ԼՄԴՄ տնտեսությունը (1945-1965 թթ.)	1: 0 000 000
121	Հեռ-ՍՀ և ԼՄԴՄ տնտեսությունը (1965-1985 թթ.)	1: 0 000 000
122	Վարչարարական պատերազմը (1991-1994 թթ.)	1: 5 000 000
123	Վարչարարական պատերազմը. Հուշիկ ազատագրումը (9.V.1992 թ.)	1: 1 000 000
124	Լեռնային Հայաստանի Հանրապետությունը 1994 թ. վիճարկարկից հետո	1: 5 000 000
125	Հայաստանի նախարարական վարչակազմի բարեփոխումը	1: 0 000 000
126	ՀՀ, ԼՂ, ԼՂԻ հետազոտող ինտելիգի (Ազգային ժողով) բնորոշումները	1: 5 000 000
127	ՀՀ, ԼՂ, ԼՂԻ հետազոտման բնորոշումները	1: 5 000 000
129	ՀՀ, ԼՂ, ԼՂԻ Ազգային մուդրիկ բնորոշումները	1: 5 000 000
130	ՀՀ, ԼՂ, ԼՂԻ 2007-2008 թթ. բնորոշումները	1: 5 000 000

## II. ԿՈՐՆ

132	<b>Հայաստանում կրոնների և հոգևոր հասարակությունների դերակրությունը, դերերը</b>	
133	Հիմնադրումը Հայաստանում հնագույն ժամանակներից մինչև ճ. թ. ի II դ.	1: 3 250 000
134	Քրիստոնեության տարածումը Հայաստանում: Քրիստոնեության պետական կրոն հռչակումը (301 թ.)	1: 3 400 000
135	Հայաստանյայց առաքելական եկեղեցի բնակավայրում IV դ. վերջին	1: 3 800 000
	Հայաստանյայց առաքելական եկեղեցի բնակավայրում մարզավարմության շրջանում	1: 3 800 000
136	Հայաստանյայց առաքելական եկեղեցի վիճակները (բնակը) XIX դ. վերջին-XX դ. սկզբին	1: 6 000 000
137	Հայոց եկեղեցին և հայ եղբայրությունը Մեծ եղևնի շրջանում	1: 5 700 000
138	Հայաստանյայց առաքելական եկեղեցի բնակը և հայապետական պատկերավարությունները (2008 թ.)	
139	Հայ կարգիկի եկեղեցի բնակը և վիճարկությունները	
140	Հայ աթոռաբանական եկեղեցիները	

## III. ՄՇԱԿՈՒՅԹ

142-143	<b>Նախապատմական և մինչապատմական Հայաստանի քար հնագի- տական ավազանի դերերը</b>	
144	Հայկական լեռնաշարի բյուրեղագույն հուշարձանները (ճ.թ.ա. IV հազարամյակ - II հազարամյակ)	1: 2 000 000
145	Հայկական լեռնաշարի հուշարձանները (ճ.թ.ա. II հազարամյակի վերջին քաղաքը - ճ.թ.ա. VII դ.)	
	Հայկական լեռնաշարի երկրաբանական հնագիտական հուշարձանները (ճ.թ.ա. XII-IX դդ.)	1: 3 000 000
	Հույն բազալիտային (Բարսաբու) հնագիտական հուշարձանները (ճ.թ.ա. IX-VII դդ.)	1: 4 400 000
146	<b>Հայ մշակույթը (ճ.թ.ա. VI - ճ.թ. III դդ.), դերերը</b>	
147	Հայ մշակույթը (ճ.թ.ա. VI-III դդ.)	1: 4 400 000
148	Հայ մշակույթը (ճ.թ.ա. III - ճ.թ. III դդ.)	1: 3 250 000
149	<b>Հայ մշակույթը (I-XXVII դդ.), դերերը</b>	
150	Հայաստանի վարչաֆեոդալային վարժերը, եկեղեցիները և ամրությունները (IVդ. -IXդ. առաջին կես)	1: 3 000 000
151	Հայաստանի վարժերը, եկեղեցիները, ամրությունները և կամուրջները (IX-XIV դդ.)	1: 3 700 000
152-153	Հայ պոլիտային կենտրոնները	1: 2 300 000
154	Հայ մշակույթը (XX-XVII դդ.)	1: 3 000 000
155	<b>Հայ մշակույթը (XVII դ. երկրորդ կես -XXդ. սկզբը, դերերը</b>	
156	Հայ մշակույթը (XVII դ. երկրորդ կես - XVIII դ.)	
	Մշակույթը հայկական գրաքննությունում	1: 15 500 000
	Մշակույթը Հայաստանում	1: 5 000 000
157	Հայ մշակույթի կենտրոնները Հայաստանում և արևելյան շրջաններում (XIX դ. երկրորդ կես-XX դ. սկզբը)	1: 3 500 000
158	Հայ մշակույթի կենտրոնները աշխարհում (XIX դ. երկրորդ կես-XXդ. սկզբը)	1: 14 000 000
159	Հայ տաղաքությունը (XVIII դ. -XX դ. սկզբը)	1: 14 000 000
160-161	ՀՀ (մինչև 1991 թ. - Հեռ-ՍՀ) և ԼՂԻ (մինչև 1991 թ. - ԼՄԴՄ) գիտական ինքնավարները և հարակից գաղափարները 1920-2006 թթ.	1: 1 000 000
162	Հայ տաղաքությունը XX դարում	
163	Հայ պարբերական մամուլը (1794-2000 թթ.)	
164	Ցանցվածային տեղեկատվությունը Հայաստանում (1918-2000 թթ.)	1: 5 000 000
165	Քննադատական մշակութային ասպարեզում և մշակութային-պետական ինքնավարները ՀՀ-ում (մինչև 1991թ. - Հեռ-ՍՀ), ԼՂԻ-ում (մինչև 1991 թ. - ԼՄԴՄ)	1: 5 000 000
166	Հայկական բարձրագույն ուսումնական մասնաճյուղում և մասնաճյուղում դասակարգման բարեփոխումը (1915 թ. դրությամբ)	1: 8 000 000

167	Հայոց հասարակական և փոխադրական ավանդական մշակույթը	1: 3 500 000
168	Հայաստանի տարածումը Հայաստանում	1: 3 000 000
169	Հայաստանի Հյուսիսարևելյան Հայաստանում	1: 0 000 000
170	Հայաստանի քաղաքային, շրջանային-արևելյան Հայաստանում և արևելյան երկրներում (ճ.թ.ա. V դ. -մինչև մեր օրերը)	1: 4 000 000
171	Հայոց երկրաբանական և ամանագիտական մշակույթը (XIX դ. վերջ-XX դ. սկզբը)	1: 3 300 000
172	Հայոց ամենագրությունը և արևմտաեվրոպական համայնքները (XIX դ. վերջ -XX դ. սկզբը)	1: 3 500 000
173	Հայոց բնակարանային համայնքները (XIXդ. -XXդ. սկզբը)	1: 3 500 000
174-175	Հայոց ավանդական ուսումնական (XIXդ. -XX դ. սկզբը)	1: 2 400 000
176-177	Հայկական տարազ (XIX դ. -XX դ. սկզբը)	1: 2 400 000
178-179	Հայոց գրագրությունը մշակույթը (XIX դ. -XX դ. սկզբը)	1: 2 400 000
180-181	Անտիկադրությունը և ժամանակակից դրությունները (XIX դ. - XX դ. սկզբը)	1: 2 400 000
182-183	Հայոց գրությունը և գրաբանակցությունը (XIX դ. -XX դ. սկզբը)	1: 2 400 000
184-185	Հայաստանի պատմական-կարգային կուլտուրաները (մինչև XIX դ.)	1: 400 000
186-187	Երևան քաղաքի պատմական-կարգային կուլտուրաները	1: 2 700 000
188-190	ՀՀ և ԼՂԻ պատմական-կարգային կուլտուրաները	1: 750 000
191	Սարգսյ ՀՀ-ում և ԼՂԻ-ում	1: 1 000 000

## IV. ՀԱՅԱՍՏԱՆԻ ԳՐԱԾԱԿԱՆՔԻՆ ԵՎ ՄՈՇՈՒՆԸ

193-194	<b>Հայկական գաղափարները և Միջուրը, դերերը</b>	
195	Հայկական առաջին գաղափարների առաջացումը (IV-XIII դդ.)	1: 1 000 000
196	Հայիկ տարածումը և առաջնությունը (Գամաթ), Ասորիում և Եգիպտոսում (XII դ. կես-XII դ. սկզբը)	1: 2 500 000
197	Հայկական գաղափարները Արևմտյան Եվրոպայում (մինչև քաղաք- 1914թ.)	1: 10 000 000
198	Հայկական գաղափարները Հարավարևելյան Եվրոպայում (մինչև քաղաք-1914 թ.)	1: 4 000 000
199	Հայկական գաղափարները Հայաստանում (մինչև 1914 թ.)	1: 1 200 000
200	Հայկական գաղափարները Ախստանում, Ուկրաինայում, Մոլդովայում և Գերմանիայում (XIV դ. - XX դ. սկզբը)	
	Հայկական գաղափարները Ախստանում, Ուկրաինայում և Մոլդովայում	1: 4 300 000
	Հայկական գաղափարները Գերմանիայում	1: 4 000 000
201	Հայկական գաղափարները Ռուսաստանում, Պարսկաստանում և Հարավարևելյան Ասիայում	
	Հայկական գաղափարները Ռուսաստանում (XVIII դ. -XX դ. սկզբը)	1: 7 000 000
	Հայկական գաղափարները Պարսկաստանում (Իրան), (XVII դ. -XX դ. սկզբը)	1: 7 600 000
	Հնդկաստանի գաղափարները (XVII-XIX դդ.)	1: 2 200 000
	Հայկական գաղափարները Հարավարևելյան Ասիայում (XVIII դ. -XX դ. սկզբը)	1: 33 000 000
202	Փոքր Ասիայի, Արևելյան Թուրքիայի և Ռուսաստանի հայկական գաղափարները (մինչև 1915 թ.)	1: 3 500 000
203	Միջուրի մտայնությունը Առաջին աշխարհամարտից հետո	1: 6 700 000
204	Հայկական Միջուրը Հյուսիսային և Հարավային Ամերիկաներում	1: 4 400 000
205	Հայկական Միջուրը Հյուսիսային, Կենտրոնական Եվրոպայում և Ռուսաստանում	
	Հայկական Միջուրը Հյուսիսային, Կենտրոնական Եվրոպայում	1: 9 600 000
	Հայկական Միջուրը Ռուսաստանում	1: 6 500 000
206	Հայկական Միջուրը հարավարևմտյան Եվրոպայի երկրներում Ֆրանսիայի հայկական Միջուրը	1: 5 300 000
	Իտալիայի հայկական Միջուրը	1: 6 000 000
207	Հայկական Միջուրը Արևելյան Եվրոպայում	1: 5 000 000
208	Հայերը Ռուսիայում	1: 10 000 000
209	Հայերը Ռուսաստանում Դաշնությունում	1: 20 000 000
210	Հայկական Միջուրը Արևելյան և Միջին Արևելքում	1: 7 000 000
211	Հայերը Վրաստանում Հանրապետությունում	1: 2 700 000
212	Հայերը Արևելյան Հանրապետությունում 1918-1991 թթ. (1920-1991 թթ. ԽեՍՀ)	1: 3 300 000
213	Հայերը Արևելյան և Միջին Ասիայում	1: 12 000 000
	Հայերը Արևելյան և Միջին Ասիայում	1: 25 000 000

## V. ՀԱՅԱՍՏԱՆԸ ՀԻՆ ԵՎ ՄԻՋՆԱԿՐՈՒՄՆ ՔԱՐԵՉՆԵՐՈՒՄ

215-218	Հայաստանը հին և միջնադարյան քարտեզներում	
220-224	Հայոց պատմության համառոտ ժամանակագրություն	
225-226	Հայկական արքայատոհմեր	
227	Անուան հայոց իմպերիալիզմի և կարողությունների	
228	Հայաստանի երեք հանրապետությունների օրենսդրությունը, գործադիր մարմինները դիվանները և արտաքին գործերի նախարարները	
	Անվանազան (մինչև)	





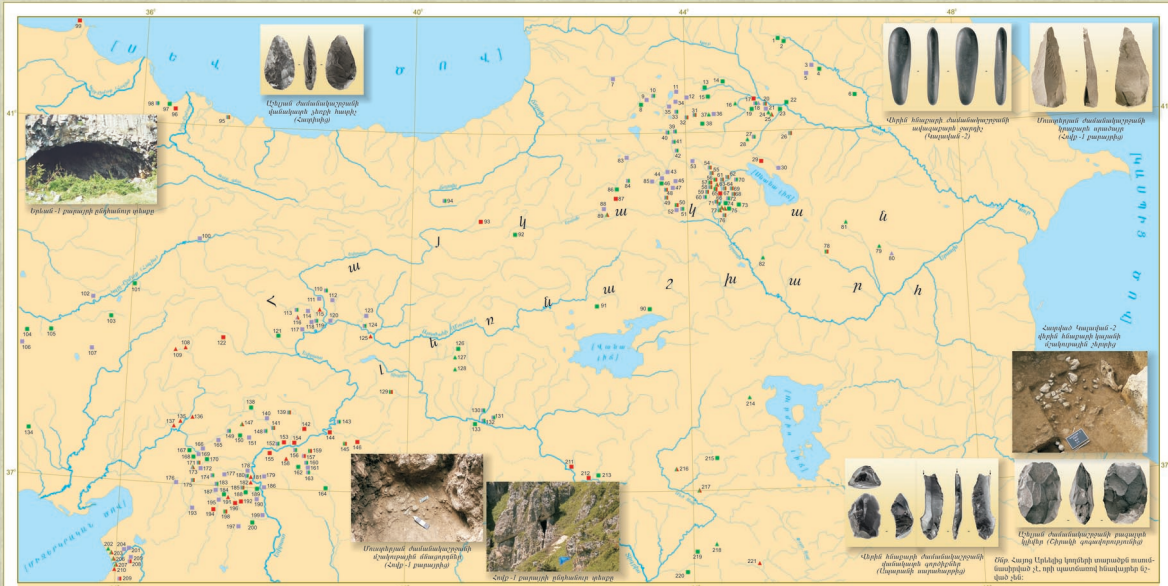




# ՊԱՏՄՈՒԹՅՈՒՆ







Ժամանակաշրջանը

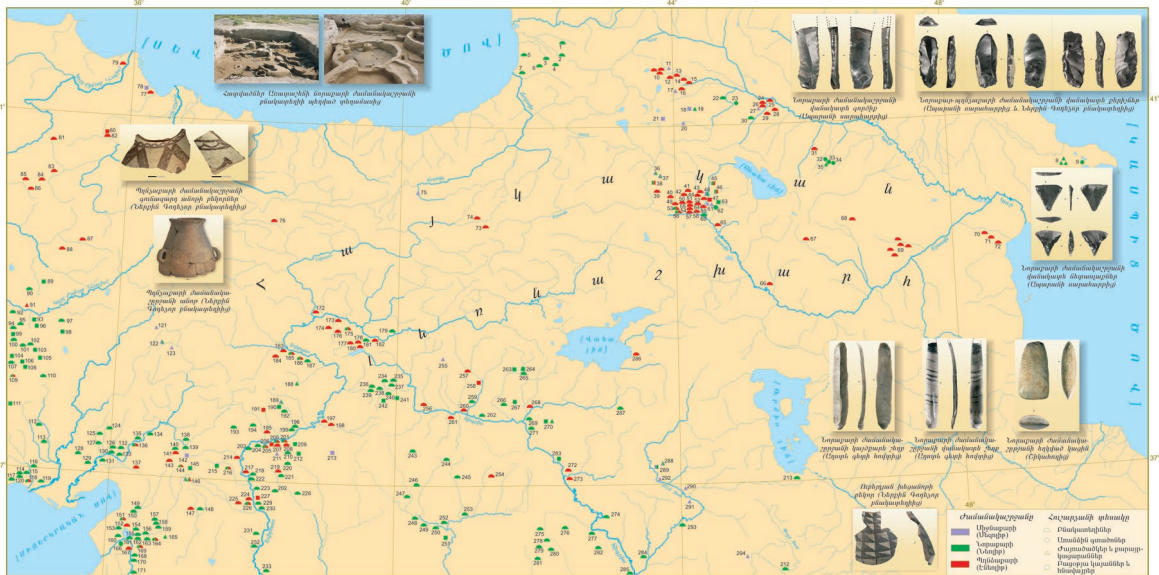
- Եղևյալ ժամանակաշրջան (բրոնզի ցեղեր)
- Միջին հնության ժամանակաշրջան (բրոնզի ցեղեր)
- Եղևյալ հնության ժամանակաշրջան (բրոնզի ցեղեր)

Հարցադասի քարե արտադրանքի և քարե արտադրանքի

- Գալանդակներ և քարե արտադրանք
- Սլաքեր կամ քարե սլաքեր

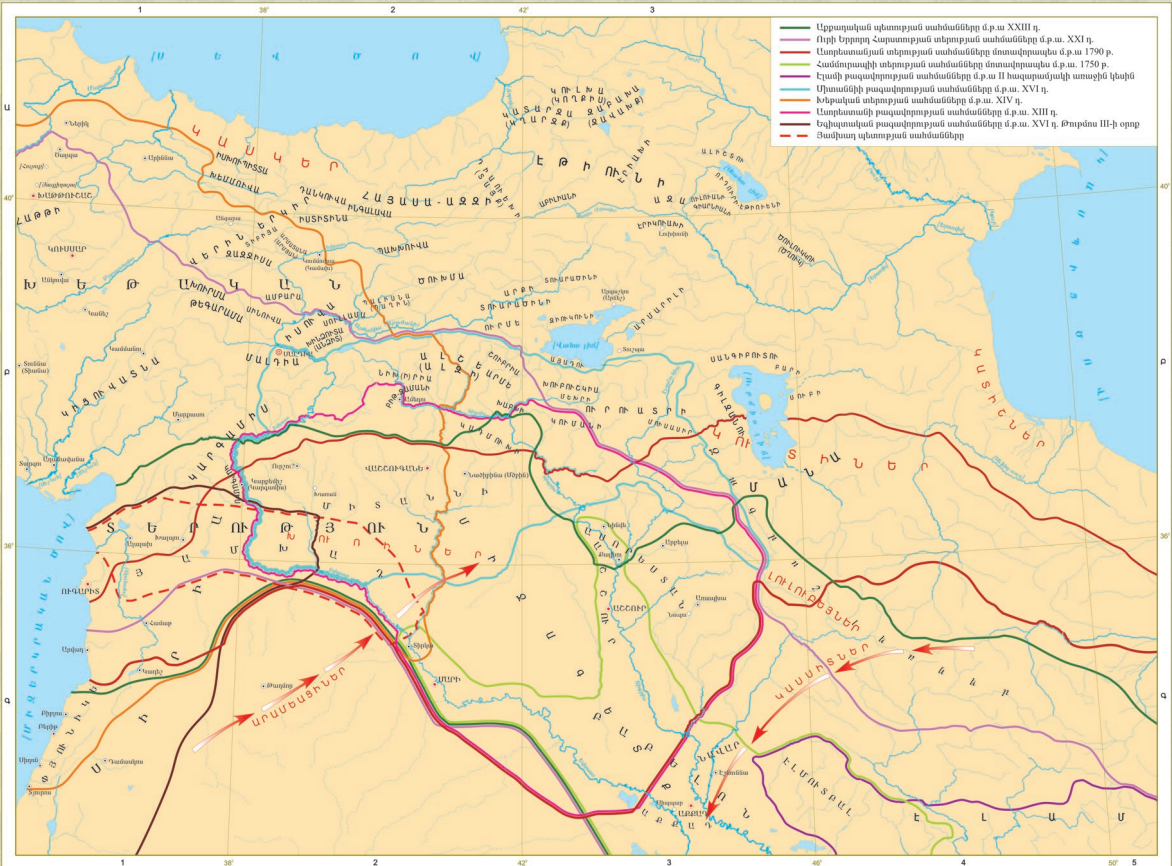
- |                                |                          |                                |                                |                            |                                 |                                 |                              |
|--------------------------------|--------------------------|--------------------------------|--------------------------------|----------------------------|---------------------------------|---------------------------------|------------------------------|
| 1. Բրոնզի ցեղեր                | 22. Կողբաշումանի և սայլի | 35. Նորամուտ-1                 | 66. Նորամուտ                   | 96. Սիսանոս-2              | 128. Մասրենի-մուսուղա           | 159. Վերջին-վերջին              | 196. Կողբաշուման             |
| 2. Օտարո                       | 23. Կողբաշումանի և սայլի | 36. Պիրվիդ-1                   | 67. Առուսևան-1-5               | 97. Սիսանոս-1              | 129. Հլար                       | 160. Բիթրեթի-թրդի               | 197. Արևաշեն                 |
| 3. Առախ                        | 24. Կողբաշումանի և սայլի | 37. Կարաթաղի Հեղուկ-1          | 68. Բարբեյի-1-11               | 98. Թրվանյան-Ջերմերի       | 130. Բարբաբաբեր-բնի             | 161. Կաթուղի-Արևիկի-թրդի        | 198. Կողբաշումանի ցեղեր      |
| 4. Ջուրի                       | 25. Կողբաշումանի և սայլի | 38. Պարտավուդ-1                | 69. Ջախան-1-2                  | 99. Թաթևուտ                | 131. Օջուռ                      | 162. Հինգյան-նույր              | 199. Կողբաշումանի ցեղեր      |
| 5. Ջուրի                       | 26. Կողբաշումանի և սայլի | 39. Փակուշ-1                   | 70. Հյուսիսային-1-2            | 100. Նախնի-ճիթի            | 132. Կիլիկիա                    | 163. Ալտար-Վոյնի-թրդի           | 199. Կողբաշումանի ցեղեր      |
| 6. Ձիարեքի                     | 27. Կողբաշումանի և սայլի | 40. Կարճիկ-1-4                 | 71. Մարնի-1-3                  | 101. Վեդեթի Բազմաբունդ     | 133. Թրվան Սիքք                 | 164. Բարեք-թրդի                 | 195. Վանդիկ                  |
| 7. Արաբկոնի                    | 28. Կողբաշումանի և սայլի | 41. Կարաթուր-1                 | 72. Հարկի խոյի (Հարկուխ-1-2)   | 102. Սարեք                 | 134. Շամանի-թրքի                | 165. Միսրեթյան                  | 196. Տառու                   |
| 8. Առախի                       | 29. Կողբաշումանի և սայլի | 42. Մարտո                      | 73. Սարունո-1 (Սարունո-1-2)    | 103. Պարսպի Կարանի         | 135. Արագած                     | 166. Սալմանի Կարանի Կրաթի       | 197. Համեթի-Կրաթի            |
| 9. Առախի                       | 30. Կողբաշումանի և սայլի | 43. Հրաչիսանի-1                | 74. Սարունո-2 (Սարունո-1-2)    | 104. Սարեթի                | 136. Արաբկոն                    | 167. Հաթի Կարան-թրդի            | 198. Պրեսար                  |
| 10. Առախի                      | 31. Կողբաշումանի և սայլի | 44. Հողիանի-1                  | 75. Չարացավաղ                  | 105. Արագածի Կարանի        | 137. Վարդու                     | 168. Կե՛հե՛ր                    | 199. Սարաջուր                |
| 11. Չինանի                     | 32. Կողբաշումանի և սայլի | 45. Սարսևանի-1                 | 76. Արասի-1-6                  | 106. Էջմիածնի-թրդի         | 138. Արևածաղկ                   | 169. Նախ Կե՛հ 42                | 200. Կողբաշումանի ցեղեր      |
| 12. Չինանի                     | 33. Կողբաշումանի և սայլի | 46. Վանանի-1                   | 77. Կրվան-1                    | 107. Կրկես-թրդի            | 139. Պիլնի (Պիլնո)              | 170. Դրանի-Կրկեսի               | 201. Արաբկոն                 |
| 13. Կողբաշումանի և սայլի       | 34. Կողբաշումանի և սայլի | 47. Արամիկի խոյի (Սարունո-1-2) | 78. Արասի-1-6                  | 108. Մարցի (Մարցու)        | 140. Չինիկի-Յու՛լտրաի           | 171. Կույն-Քի՛րի                | 202. Տիգրի-մուսուղա          |
| 14. Արաբկոնի                   | 35. Կողբաշումանի և սայլի | 48. Արամիկի խոյի (Սարունո-1-2) | 79. Կրվան-2                    | 109. Կրկես-թրդի            | 141. Հանդանո-Պե՛րճերի           | 172. Կույն-Քի՛րի-1-4            | 203. Մանթի (Մանթու-մուսուղա) |
| 15. Արաբկոնի                   | 36. Կողբաշումանի և սայլի | 49. Կրկեսի քարե և սայլի        | 80. Արաբ                       | 110. Արամի-թրդի            | 142. Միջուր-1                   | 173. Կույն-Քի՛րի Մարաղաթի       | 204. Արաբ-Վեր (Մարաղաթ)      |
| 16. Օտարո                      | 37. Կողբաշումանի և սայլի | 50. Արամի-1                    | 81. Ուր                        | 111. Արամի-թրդի            | 143. Չնգի Սիքք                  | 174. Սարնիկ                     | 205. Արամի                   |
| 17. Չինանի                     | 38. Կողբաշումանի և սայլի | 51. Արամի-2                    | 82. Արամի                      | 112. Արամի-թրդի            | 144. Անախ                       | 175. Թրվանյան-ճիթի              | 206. Հինգյան                 |
| 18. Արամիկի խոյի (Սարունո-1-3) | 39. Կողբաշումանի և սայլի | 52. Կողբաշումանի-1             | 83. Առուտ (Սիլվանո)            | 113. Կառմաթանո-ճիթի        | 145. Համեթի Կրաթի               | 176. Կողբաշումանի և սայլի       | 207. Կողբաշումանի-մուսուղա   |
| 19. Արամիկի խոյի (Սարունո-1-3) | 40. Կողբաշումանի և սայլի | 53. Միջուր-1                   | 84. Արամիկի խոյի (Սարունո-1-3) | 114. Արամի-թրդի            | 146. Կողբաշումանի և սայլի       | 177. Մարնի-1 (Սարախար)          | 208. Հինգյան                 |
| 20. Արամիկի խոյի (Սարունո-1-3) | 41. Կողբաշումանի և սայլի | 54. Արամի-2                    | 85. Արամի-2                    | 115. Արամիի Օտախ           | 147. Կրվանի-մուսուղա            | 178. Կողբաշումանի և սայլի       | 209. Արամի Օտախի             |
| 21. Արամիկի խոյի (Սարունո-1-3) | 42. Կողբաշումանի և սայլի | 55. Միջուր-1-3                 | 86. Միջուր-թրդի                | 116. Արամիի Օտախ           | 148. Կողբաշումանի և սայլի       | 179. Իրվան                      | 210. Կողբաշումանի-մուսուղա   |
| 22. Արամիկի խոյի (Սարունո-1-3) | 43. Կողբաշումանի և սայլի | 56. Կողբաշուման-1-3            | 87. Կողբաշումանի և սայլի       | 117. Չինիկիի մանուկները    | 180. Կողբաշումանի և սայլի       | 180. Կողբաշումանի և սայլի       | 211. Սիսանոս                 |
| 23. Արամիկի խոյի (Սարունո-1-3) | 44. Կողբաշումանի և սայլի | 57. Կողբաշուման-1-3            | 88. Քոյուք-թրդի                | 118. Չինիկի-թրդի Ընդհանուր | 181. Կողբաշումանի և սայլի       | 181. Կողբաշումանի և սայլի       | 212. Արամի                   |
| 24. Արամիկի խոյի (Սարունո-1-3) | 45. Կողբաշումանի և սայլի | 58. Կողբաշուման-1-3            | 89. Կողբաշուման-մուսուղա       | 119. Ռաբլի (Արամի-թրդի)    | 182. Կողբաշումանի և սայլի       | 182. Կողբաշումանի և սայլի       | 213. Կողբաշումանի և սայլի    |
| 25. Արամիկի խոյի (Սարունո-1-3) | 46. Կողբաշումանի և սայլի | 59. Հարկուխ-1-4                | 90. Հարկուխ-1-4                | 120. Կողբաշումանի և սայլի  | 183. Արամի (Կրաթ-մուսուղա)      | 183. Արամի (Կրաթ-մուսուղա)      | 214. Քաթուր                  |
| 26. Արամիկի խոյի (Սարունո-1-3) | 47. Կողբաշումանի և սայլի | 60. Կողբաշուման-1-2            | 91. Հինգ                       | 121. Կողբաշուման-ճիթի      | 184. Կողբաշումանի և սայլի       | 184. Կողբաշումանի և սայլի       | 215. Արամի                   |
| 27. Արամիկի խոյի (Սարունո-1-3) | 48. Կողբաշումանի և սայլի | 61. Արամի-2                    | 92. Արամի                      | 122. Սարսևանի Կրաթման      | 185. Արամի (Կրաթ-մուսուղա)      | 185. Արամի (Կրաթ-մուսուղա)      | 216. Կողբաշումանի և սայլի    |
| 28. Արամիկի խոյի (Սարունո-1-3) | 49. Կողբաշումանի և սայլի | 62. Կողբաշուման-1-3            | 93. Հարկուխ-1-4                | 123. Կողբաշումանի և սայլի  | 186. Արամի-Կողբաշումանի Կրաթի   | 186. Արամի-Կողբաշումանի Կրաթի   | 217. Սարսևան                 |
| 29. Արամիկի խոյի (Սարունո-1-3) | 50. Կողբաշումանի և սայլի | 63. Արամի-2                    | 94. Արամի-2                    | 124. Արամի-թրդի            | 187. Արամի (Կրաթ-մուսուղա)      | 187. Արամի (Կրաթ-մուսուղա)      | 218. Արամի                   |
| 30. Արամիկի խոյի (Սարունո-1-3) | 51. Կողբաշումանի և սայլի | 64. Կողբաշուման-1-2            | 95. Ընդհանուր                  | 125. Կողբաշումանի և սայլի  | 188. Արամի-Կողբաշումանի և սայլի | 188. Արամի-Կողբաշումանի և սայլի | 219. Մարազուր                |
| 31. Արամիկի խոյի (Սարունո-1-3) | 52. Կողբաշումանի և սայլի | 65. Արամի-2                    |                                | 126. Արամի-թրդի            | 189. Արամի-Կողբաշումանի և սայլի | 189. Արամի-Կողբաշումանի և սայլի | 220. Կրվան                   |
| 32. Արամիկի խոյի (Սարունո-1-3) | 53. Կողբաշումանի և սայլի |                                |                                | 127. Մարնի-մուսուղա        | 158. Կողբաշումանի և սայլի       | 158. Կողբաշումանի և սայլի       | 221. Սարնիկ                  |

ՀԱՅԱՍՏԱՆԻ ԼՈՒՆԱՆՆԵՐԻ ՄՁՋՆԱԸՐԻ (ՄՁՋՈՒԹ), ՆՈՐԱՐԱՐԻ (ՆՈՒՆԻԹ) ԵՎ ՊՐԱՋԱՐԱՐԻ (ՆՆՆԻԹ) ՄԱՆԿՈՒԹՆԵՐԸ



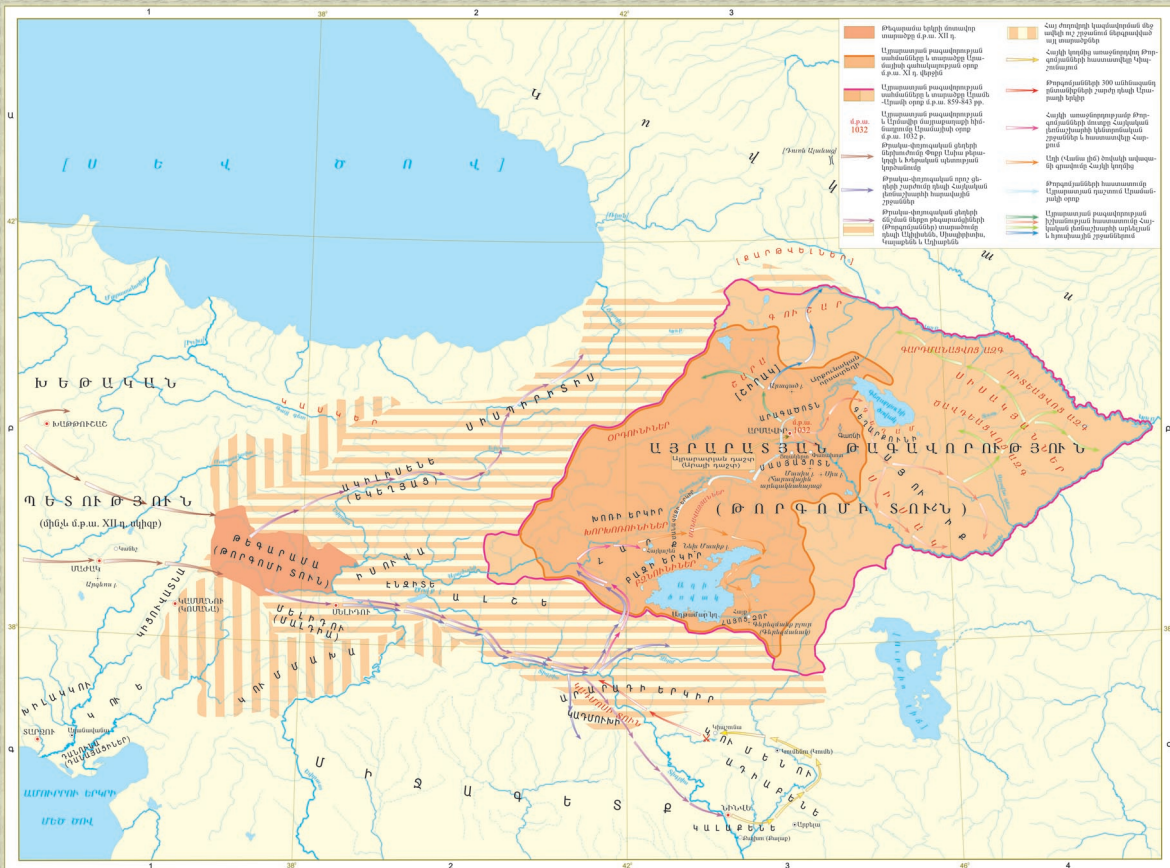
1. Խանութ	30. Թրակաթ	56. Անդանի (Բարսեղաթի)	87. Ավար	118. Կաղնուղտ	145. Թրակեղ (Խաղաթ)	208. Կապարոտ-թեղի	235. Անթրոպ	265. Շառն Շեք-թեղի
2. Գառնիք	31. Ռեզ	57. Դավթիք	88. Չարսեղաթ	119. Տարսուտ	147. Օլորեմաթ	210. Կարսեղաթ	236. Իրե-Շարսեղի-Քասիկ	266. Ըս-Ճ-Յ
3. Անանու-1	32. Երվոլ-տաղ (Խաղաթ)	58. Արանու-2	89. Գիջուղ	120. Թրիվիլ-թեղ	148. Զառաթիկ	217. Թրքոն-թեղ	237. Գրգանթ-թեղի	267. Ըս-Ճ-Յ
4. Անանու-2	33. Ռեզ-թաթ-1	59. Կանուկ-2	90. Կասախու	121. Կոսիկ (Շարսեղ)	149. Խուխուղ	218. Կարսեղ-Սուր	238. Կարսեղ-թեղի	268. Ըս-Ճ-Յ (Արևիկոն Ոսնի)
5. Կարսաթ	34. Ռեզ-թաթ-2	60. Խանութ (Ինձիս)	91. Յիվիկ-մարտաթ	122. Գիջուկ-մարտաթ	150. Քրչ-առ-ՊՋՊՊ	219. Կարսեղ-Թեղ	239. Կրնու-թեղի	269. Անթրոպ
6. Թրակեթ	35. Ռեզ-թաթ	61. Էրանու-1,2	92. Գրեզիկ-թեղ	123. Թառնիկ-Փրոն	151. Փրչ-Թեղ	220. Կարսեղ-Թեղ	240. Կարսեղ-Թեղ	270. Փու Կուր (Կրնուկ)
7. Անանու-թաթ	36. Թառնիկ	62. Գրեզիկ-թեղ	93. Անթրոպ	124. Թրակաթ	152. Փրչ-Էս-Շիք	221. Փրչ-Փրոն	241. Ծաղկե-թեղ (Փրչ)	271. Գրեզիկ-թաթ
8. Կասախու խաղաթ	37. Կասախու խաղաթ	63. Յիվիկ-1,2	94. Կարսեղ	125. Շարսեղաթ-թեղ	153. Քրչ-Կարսեղաթ	222. Կարսեղ-Թեղ	242. Գիջուկ (Գրչ-Պրչ)	272. Կարսեղ-թեղ
9. Յիվիկ	38. Էրանուկ խաղ (Սառանգ թաթ, Կանուկի թաթ, Կասախու թաթ)	64. Կարիկ	95. Կարսեղ-թեղ	126. Շարսեղաթ-թեղ	154. Գրչ-թեղ	223. Կարսեղ-Թեղ	243. Կարսեղ-թեղ	273. Կարսեղ-թեղ
10. Գրեզիկ-1,3	39. Կարսեղ-թաթ	65. Անանու-թաթ	96. Կրնուկ	127. Թրակեթ-թաթ	155. Փրչ-Շառնաղ-թաթ	224. Կարսեղ-Թեղ	244. Կարսեղ	274. Կարսեղ-թեղ
11. Կանուկ	40. Զառաթիկ	66. Գրչ-թեղ (Կրնիկեթիկ)	97. Անթրոպ-Փրոն	128. Թրակեթ-թաթ	156. Կարսեղ-թեղ	225. Կարսեղ-Թեղ	245. Կարսեղ-թեղ	275. Կարսեղ-թեղ
12. Կարսեղ-թաթ	41. Կասախու-թաթ	67. Կարիկ	98. Կարսեղ-թեղ	129. Գրեզիկ-թեղ	157. Կարսեղ-Կարսեղ (Անթր)	226. Կարսեղ-Թեղ	246. Կարսեղ-թեղ	276. Կարսեղ-թեղ
13. Կարսեղ-թաթ	42. Կարսեղ-թաթ	68. Կարսեղ-թաթ	99. Անթրոպ	130. Կարսեղ-թեղ	158. Կարսեղ-Կարսեղ (Անթր)	227. Կարսեղ-Թեղ	247. Կարսեղ-թեղ	277. Կարսեղ-թեղ
14. Կարսեղ-թաթ	43. Կարսեղ-թաթ	69. Կարսեղ-թաթ	100. Անթրոպ	131. Կարսեղ-թեղ	159. Կարսեղ-Կարսեղ (Անթր)	228. Կարսեղ-Թեղ	248. Կարսեղ-թեղ	278. Կարսեղ-թեղ
15. Կարսեղ-թաթ	44. Կարսեղ-թաթ	70. Կարսեղ-թաթ	101. Անթրոպ	132. Թրակաթ-թաթ	160. Կասախու-թաթ	229. Կարսեղ-Թեղ	249. Կարսեղ-թեղ	279. Կարսեղ-թեղ
16. Կարսեղ-թաթ	45. Կարսեղ-թաթ	71. Կարսեղ-1,2	102. Կարսեղ-թեղ	133. Թրակեթ	161. Կարսեղ	230. Կարսեղ-Թեղ	250. Կարսեղ-թեղ	280. Կարսեղ-թեղ
17. Կարսեղ-թաթ	46. Կարսեղ-թաթ	72. Կարսեղ-1,2	103. Կարսեղ-թեղ	134. Կարսեղ-թեղ	162. Կարսեղ-Կարսեղ (Անթր)	231. Կարսեղ-Թեղ	251. Կարսեղ-թեղ	281. Կարսեղ-թեղ
18. Կարսեղ-թաթ	47. Կարսեղ-թաթ	73. Կարսեղ-1,2	104. Կարսեղ-թեղ	135. Կարսեղ-թեղ	163. Փրչ-Կարսեղ (Անթր)	232. Կարսեղ-Թեղ	252. Կարսեղ-թեղ	282. Կարսեղ-թեղ
19. Կարսեղ-թաթ	48. Կարսեղ-թաթ	74. Կարսեղ-1,2	105. Կարսեղ-թեղ	136. Կարսեղ-թեղ	164. Փրչ-Կ-Կարսեղ	233. Կարսեղ-Թեղ	253. Կարսեղ-թեղ	283. Կարսեղ-թեղ
20. Կարսեղ-թաթ	49. Կարսեղ-թաթ	75. Կարսեղ-1,2	106. Կարսեղ-թեղ	137. Կարսեղ-թեղ	165. Կարսեղ-Կարսեղ (Անթր)	234. Կարսեղ-Թեղ	254. Կարսեղ-թեղ	284. Կարսեղ-թեղ
21. Կարսեղ-թաթ	50. Կարսեղ-թաթ	76. Կարսեղ-1,2	107. Կարսեղ-թեղ	138. Կարսեղ-թեղ	166. Կարսեղ-Կարսեղ (Անթր)	235. Կարսեղ-Թեղ	255. Կարսեղ-թեղ	285. Կարսեղ-թեղ
22. Կարսեղ-թաթ	51. Կարսեղ-թաթ	77. Կարսեղ-1,2	108. Կարսեղ-թեղ	139. Կարսեղ-թեղ	167. Փրչ-Կ-Կարսեղ (Անթր)	236. Կարսեղ-Թեղ	256. Կարսեղ-թեղ	286. Կարսեղ-թեղ
23. Կարսեղ-թաթ	52. Կարսեղ-թաթ	78. Կարսեղ-1,2	109. Կարսեղ-թեղ	140. Կարսեղ-թեղ	168. Կարսեղ-Կարսեղ (Անթր)	237. Կարսեղ-Թեղ	257. Կարսեղ-թեղ	287. Կարսեղ-թեղ
24. Կարսեղ-թաթ	53. Կարսեղ-թաթ	79. Կարսեղ-1,2	110. Կարսեղ-թեղ	141. Կարսեղ-թեղ	169. Փրչ-Կարսեղ (Անթր)	238. Կարսեղ-Թեղ	258. Կարսեղ-թեղ	288. Կարսեղ-թեղ
25. Կարսեղ-թաթ	54. Կարսեղ-թաթ	80. Կարսեղ-1,2	111. Կարսեղ-թեղ	142. Կարսեղ-թեղ	170. Կարսեղ-Կարսեղ (Անթր)	239. Կարսեղ-Թեղ	259. Կարսեղ-թեղ	289. Կարսեղ-թեղ
26. Կարսեղ-թաթ	55. Կարսեղ-թաթ	81. Կարսեղ-1,2	112. Կարսեղ-թեղ	143. Կարսեղ-թեղ	171. Կարսեղ-Կարսեղ (Անթր)	240. Կարսեղ-Թեղ	260. Կարսեղ-թեղ	290. Կարսեղ-թեղ
27. Կարսեղ-թաթ	56. Կարսեղ-թաթ	82. Կարսեղ-1,2	113. Կարսեղ-թեղ	144. Կարսեղ-թեղ	172. Կարսեղ-Կարսեղ (Անթր)	241. Կարսեղ-Թեղ	261. Կարսեղ-թեղ	291. Կարսեղ-թեղ
28. Կարսեղ-թաթ	57. Կարսեղ-թաթ	83. Կարսեղ-1,2	114. Կարսեղ-թեղ	145. Կարսեղ-թեղ	173. Կարսեղ-Կարսեղ (Անթր)	242. Կարսեղ-Թեղ	262. Կարսեղ-թեղ	292. Կարսեղ-թեղ
29. Կարսեղ-թաթ	58. Կարսեղ-թաթ	84. Կարսեղ-1,2	115. Կարսեղ-թեղ	146. Կարսեղ-թեղ	174. Կարսեղ-Կարսեղ (Անթր)	243. Կարսեղ-Թեղ	263. Կարսեղ-թեղ	293. Կարսեղ-թեղ
	59. Կարսեղ-թաթ	85. Կարսեղ-1,2	116. Կարսեղ-թեղ	147. Կարսեղ-թեղ	175. Կարսեղ-Կարսեղ (Անթր)	244. Կարսեղ-Թեղ	264. Կարսեղ-թեղ	294. Կարսեղ-թեղ

Մասշտաբ 1:3 700 000

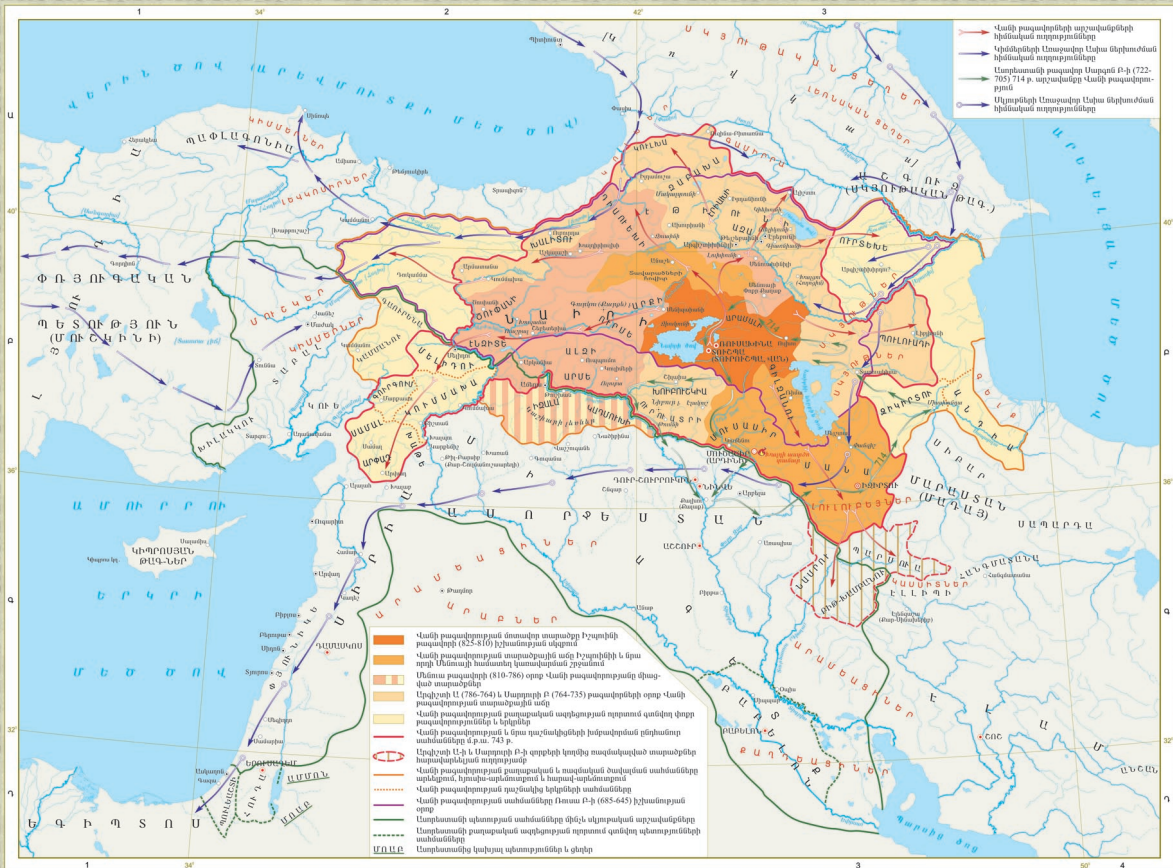


Մասշտաբ 1:3 850 000





Մասշտաբ 1:3 300 000



Մասշտաբ 1:5 200 000





- Գարիի Արեւմտեան տեղախան սահմանները մ.թ.ա. VI դ. վերջին
- Արեւմտեան Գարալատանի տարապարտյունների սահմանները մ.թ.ա. VI դ. վերջին
- Մտորապալան բաժանման մեջ շրջափակված Գարսի սպահայակ ուսանը
- Կապադովկիայից միայնված Գարալոյիկի տարածք
- XIII Մտորապարտյունների թվանամարն ըստ Հերոդոտոսի
- Արեւմտեան Գարալատանի մեջ մտնող կամ նրանից դուրս գտնվող ապահարկ, թայք ընձաներ կտրոջ գետի և Ժողովարտների
- Գարիի «Արքայական ճանապարհ»
- Արեւմտեան Գարալատանի Բալանկանեղում տարածքային առաջադրյալ ձեռքբերումների սահմանը



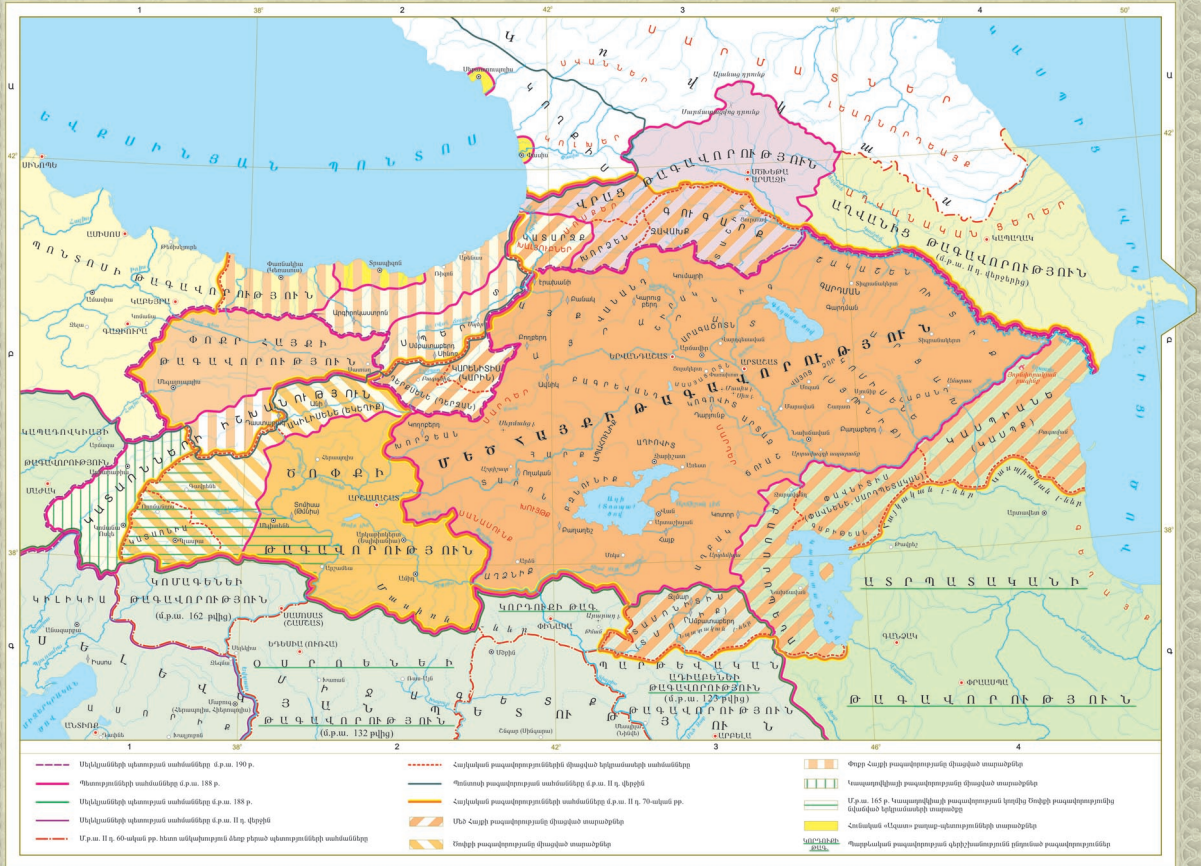
Գարնիկոյի տեղախանը



Տուշի (Մուշի) տեղախանը







Մասշտաբ 1:3 400 000







- |  |  |   |
|--|--|---|
| <ul style="list-style-type: none"> <li> Տիգրան Ը Մեծը ստեղծել է սահմանները մ.թ.ա. 69 թ.</li> <li> Տիգրան Ը Մեծը ստեղծելուց խնդրել էր բազմաթիվ քաղաքների սահմանները</li> <li> Մեծ Հայքի բազմաթիվ սահմանները՝ Արշակունյաց մ.թ.ա. 66 թ. արևմտյանց համասնույթ</li> <li> Բիտոսյան բազմաթիվ սահմանները՝ մ.թ.ա. 71 թ.</li> <li> Գողթնի արքայի կողմից Տիգրան Կոստանի լուսապաշտ Մոմբեի է կորցրել բազմաթիվ սահմանները</li> <li> Համի ստեղծման պայմանները՝ մ.թ.ա. 1 Կարի 68-ական թթ.</li> <li> Համի փեյզանդային ճանաչող բազմաթիվ սահմանները է կլանողաթիվ սահմանները</li> <li> Գաղարկյան բազմաթիվ սահմանները՝ մ.թ.ա. 1 Կարի 68-ական թթ.</li> <li> Գաղարկյան բազմաթիվ փեյզանդային ճանաչող բազմաթիվ սահմանները</li> <li> Գողթնի կողմից Մեծ Հայքից անջատված տարածք, որի հարևան տարիք փոփոխություն Տիգրան Ը Մեծի հանդեպ իրականացրել էր</li> <li> Հյուսիսային Միջագետքում Մեծ Հայքից միանջատված տարածքները</li> </ul> | <ul style="list-style-type: none"> <li> Կապարովից ժամանակագրության միջանկյալ տարածքները</li> <li> Տիգրան Ը Մեծի միապետության հարավարևելյան և արևմտյան ուղիք կանոնադրության Տիգրանյան միջուկ</li> <li> Մեծարկյան արքայի կողմից խնամարար քաղաքների արևմտյան փոքր կայանները</li> <li> Արևելյան արքայի կողմից խնամարար քաղաքները</li> <li> Հանդեպյան քաղաքի շրջանակներ</li> <li> Հանդեպյան քաղաքի մարտահրավեր քաղաքները՝ մ.թ.ա. 68-67 թթ.</li> <li> Սիսիական Զ երկրաչափության Հայաստան մ.թ.ա. 71 թ.</li> <li> Միջուկում Զ երկրաչափության խոնավության հայտնաբերումը մ.թ.ա. 69 թ.</li> <li> Հանդեպյան 10 հարյուրամյակ քաղաքային հիմունքները Սիսիական Զ-ի տարածքի փոքր մ.թ.ա. 79 թ.</li> <li> 8000 Հանդեպյան Ն հարյուրամյակ քաղաքային հիմունքները Սիսիական Զ-ի երկրաչափության մ.թ.ա. 68 թ. և արևմտյան կարմիր լեռան միջանկյալ արքայազնի կողմից խնամարարների կողմից</li> <li> Սիսիական Զ երկրաչափության քաղաքային բազմաթիվ</li> </ul> | <ul style="list-style-type: none"> <li> Լուկոկոսի մ.թ.ա. 69 թ. պաշտպանելու Հայաստան</li> <li> Համիանից կարմիր կողմից և հեռանալ</li> <li> Լուկոկոսի մ.թ.ա. 68 թ. պաշտպանելու</li> <li> Արևելյան կայսերության կողմից քաղաքային կայանների հարձակումը Միջագետքում և Արևելյան կողմից</li> <li> Գաղարկյան արքայի կողմից Քուստան և Հայաստան, Արշակունյաց մ.թ.ա. 66 թ. արևմտյանց համասնույթ</li> <li> Գաղարկյան արքայի կողմից Սիսիական Զ</li> <li> Կլավդիոսի կողմից արևմտյան հարձակումը Քուստանի փոքր կայանների վրա</li> <li> Գաղարկյան արքայի կողմից մ.թ.ա. 64 թ. պաշտպանելու Հայաստան</li> <li> Մեծարկյան արքայի կողմից արևմտյան հարձակումը քաղաքային հիմունքների վրա</li> <li> Գաղարկյան արքայի կողմից արևմտյան հարձակումը քաղաքային հիմունքների վրա</li> <li> Գաղարկյան արքայի կողմից արևմտյան հարձակումը քաղաքային հիմունքների վրա</li> <li> Համիանից կողմից արևմտյան հարձակումը քաղաքային հիմունքների վրա</li> <li> Գաղարկյան արքայի կողմից պաշտպանելու Հայաստան</li> </ul> |
|--|--|---|

Մասշտաբ 1:3 800 000



Մասշտաբ 1:3 400 000





Քաղաքների պետերի շարքին ըստ Արարյան - Ալեքսիադրյանը (ճ.ա. 1-ճ.բ. 199)



- ՄԱ Հաջի թաղապետարան տանձանները Արարյան Ա (189-166) թաղապետի խթանաչափ քաղաքի շրջանում
  - Փոքր Հաջի թաղապետարան տանձանները ճ.ա.ա. II դ. վերջերին
  - Երեքի թաղապետարան տանձանները ճ.ա.ա. II դ. 70-ական թթ.
  - ՄԱ Հաջի թաղապետարան տանձանները ճ.ա.ա. I դ. վերջին և ճ.բ. I դ. վերջին
  - Այլ պետաբանների տանձանները ճ.ա.ա. I դ. վերջին և ճ.բ. I դ. վերջին
- Ճ.Գ. Քաղաքային կենտրոնի ձևաչափ թաղապետարանների տանձանները ճ.ա.ա. I դ. վերջին և ճ.բ. I դ. վերջին:



- ՄԱ Հաջի թաղապետարան տանձանները I դ. կեսերին
  - Փոքր Հաջի տանձանները I դ. վերջերսին
  - Մ.թ.ա. II դ. վերջին փակվել արտառառայում ՄԱ Հաջի ինքուպարկան տանձանային ըստ Պիմոն Անգլի անթերաբանը
  - ՄԱ Հաջի թաղապետարան քաղաքապետարանային կառուցվածքի տանձանները
- Ճ.Գ. Պիմոն Անգլի արտառայում է վարել Անտառային, Կարգել է Կարգի քաղաքապետարան-արտառայինի անտառները:
- Արարյանի քեթիկ մուսուլմանները (ըստ Պիմոն Անգլի)

Նորաբանը և արդիվապետի կրկնվելի շարքին ըստ Կարգիան Պիմոնայի - Ալեքսիադրյանը (Ճ.Գ.)



- ՄԱ Հաջի թաղապետարան տանձանները II դ. կեսերին
- Այլ պետաբանների տանձանները
- Փոքր Հաջի ինքուպարկան փակվել արտառայում կառուցվածքի կառուցվածք
- ՄԱ Հաջի թաղապետարան քաղաքապետարանային կառուցվածքի տանձանները
- Փոքր Հաջի քաղաքապետարան-արտառայինի տանձանները
- Փոքր Հաջի ինքուպարկան փակվել ընդ ընտում, արարյան Փոքր Հաջի քաղաքային կառուցվածքի Անտառային կառուցվածքի քաղաք տանձանները





«Աշխարհի քարտեզ»-ն ըստ Կլավդիոս Պտղոմնոսի՝ կիսնախնայան գործիների նշումով (պատրաստված Մարտին Վաղգեանյուների կողմից, Սփրասբուրգ, 1513թ.)

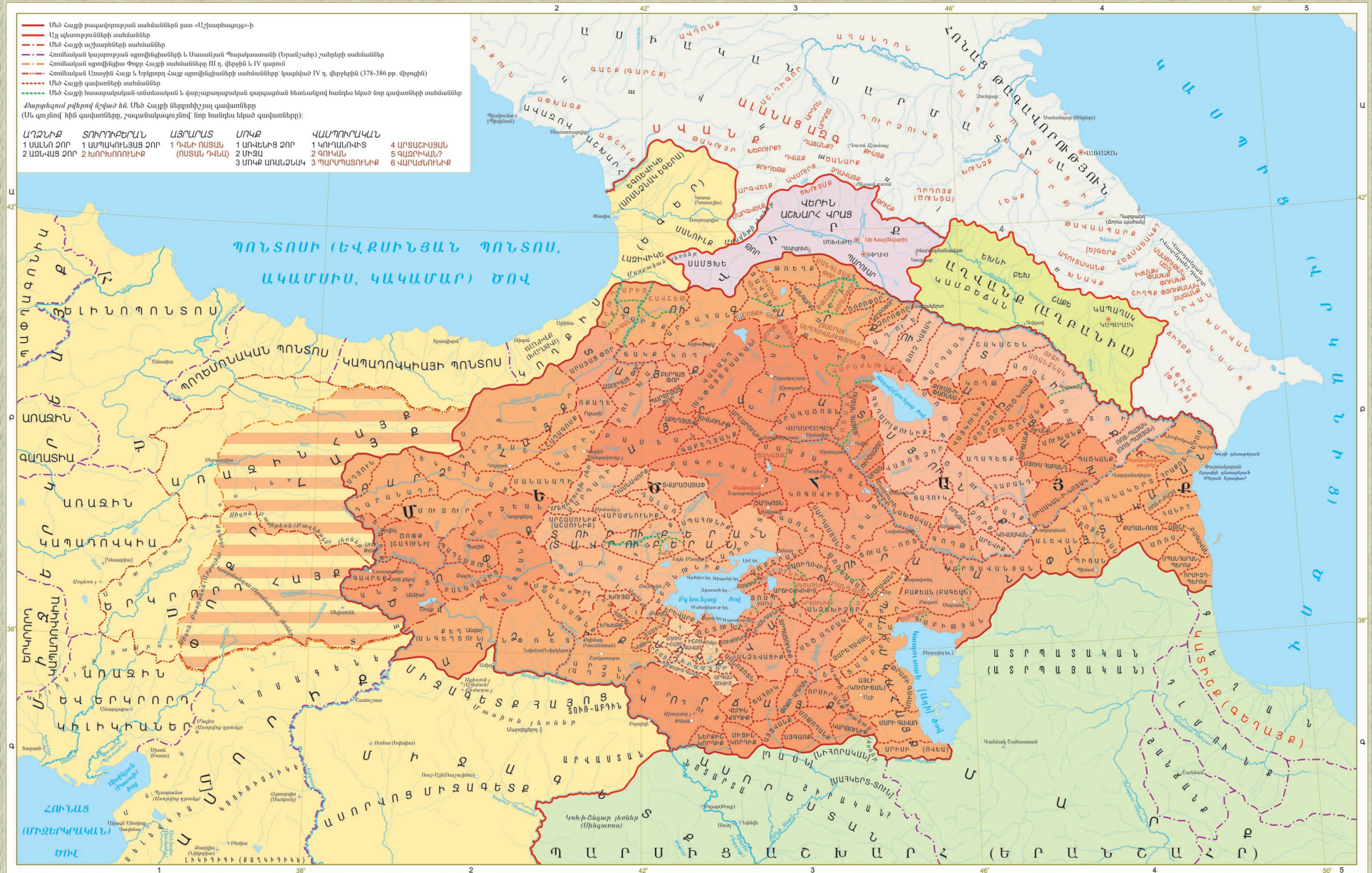


«Մեծ Հայքի և Փոքր Հայքի» քարտեզ (ըստ Պտղոմնոսի «Աշխարհագրության», Հռոմ, 1482թ.)



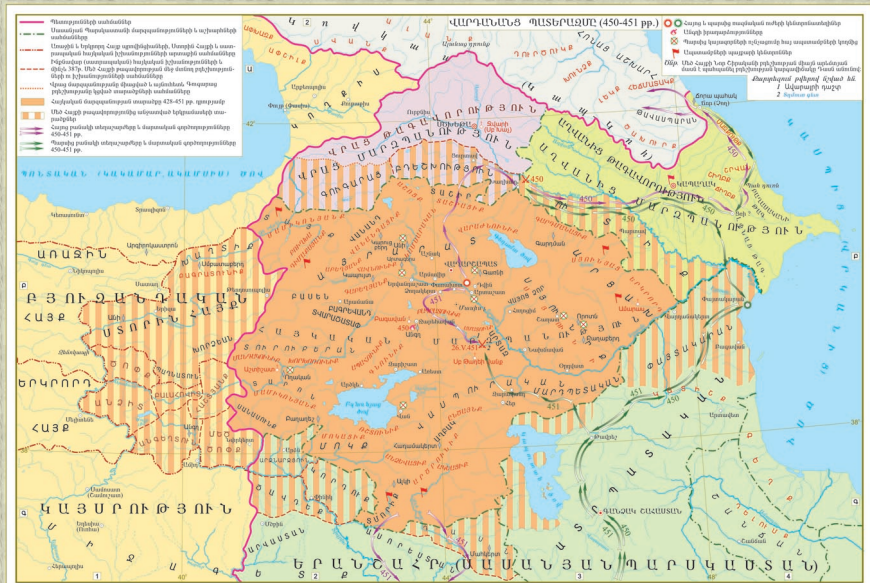
Կլավդիոս Պտղոմնոսի «Հայաստանի Վերջի (Բրեթիա), Կողքիսի և Ալվանեի (Արամիա) քարտեզը» (Ամասի III քարտեզ), քարտեզագիր Սերասբուրիան Մյունխեր, փորագրված փայտի վրա (1540 թ.)

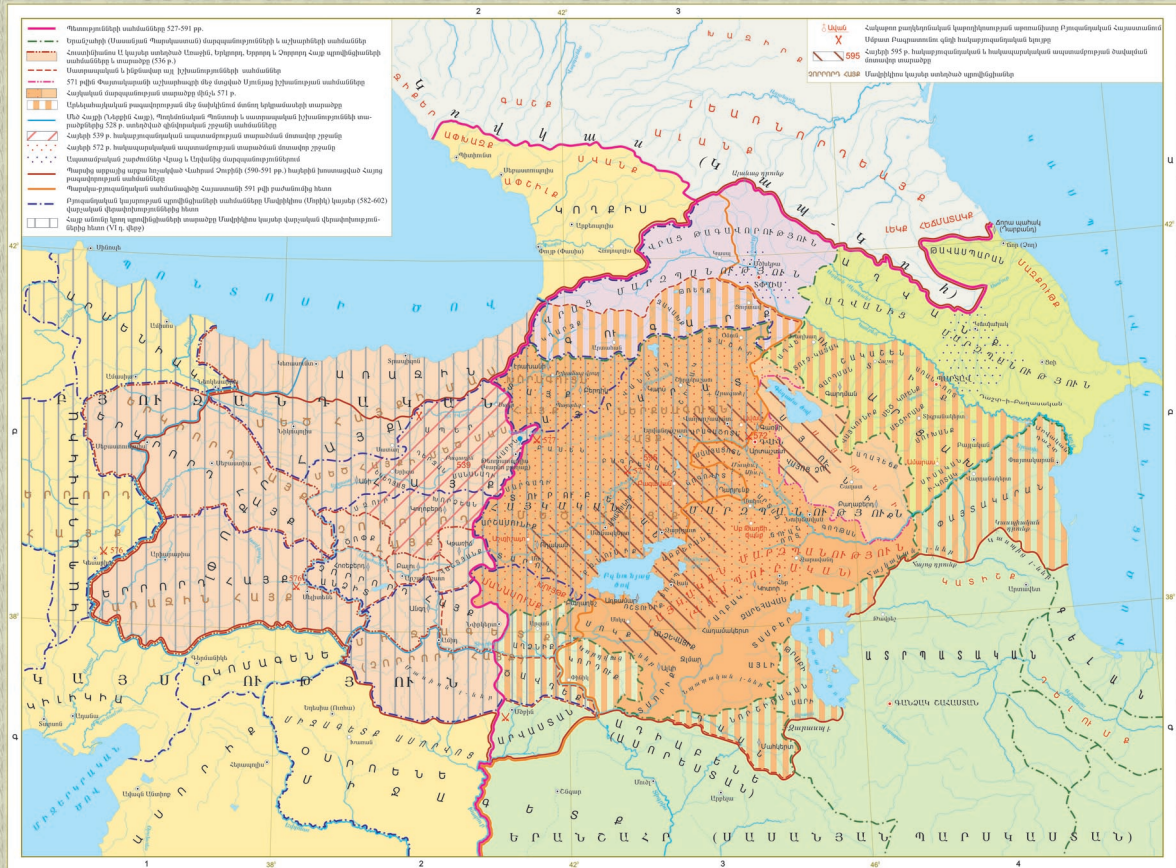






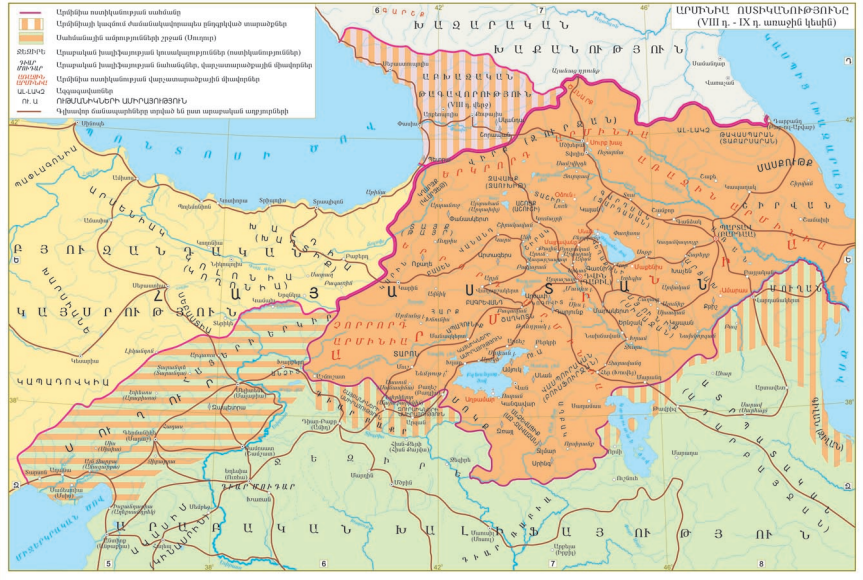
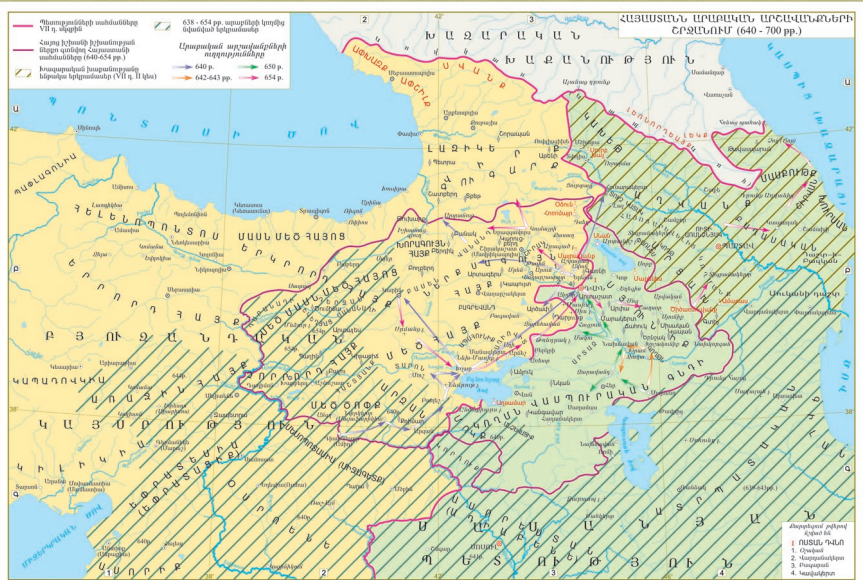






Մասշտաբ 1:3 500 000







Մասշտաբ 1:3 800 000

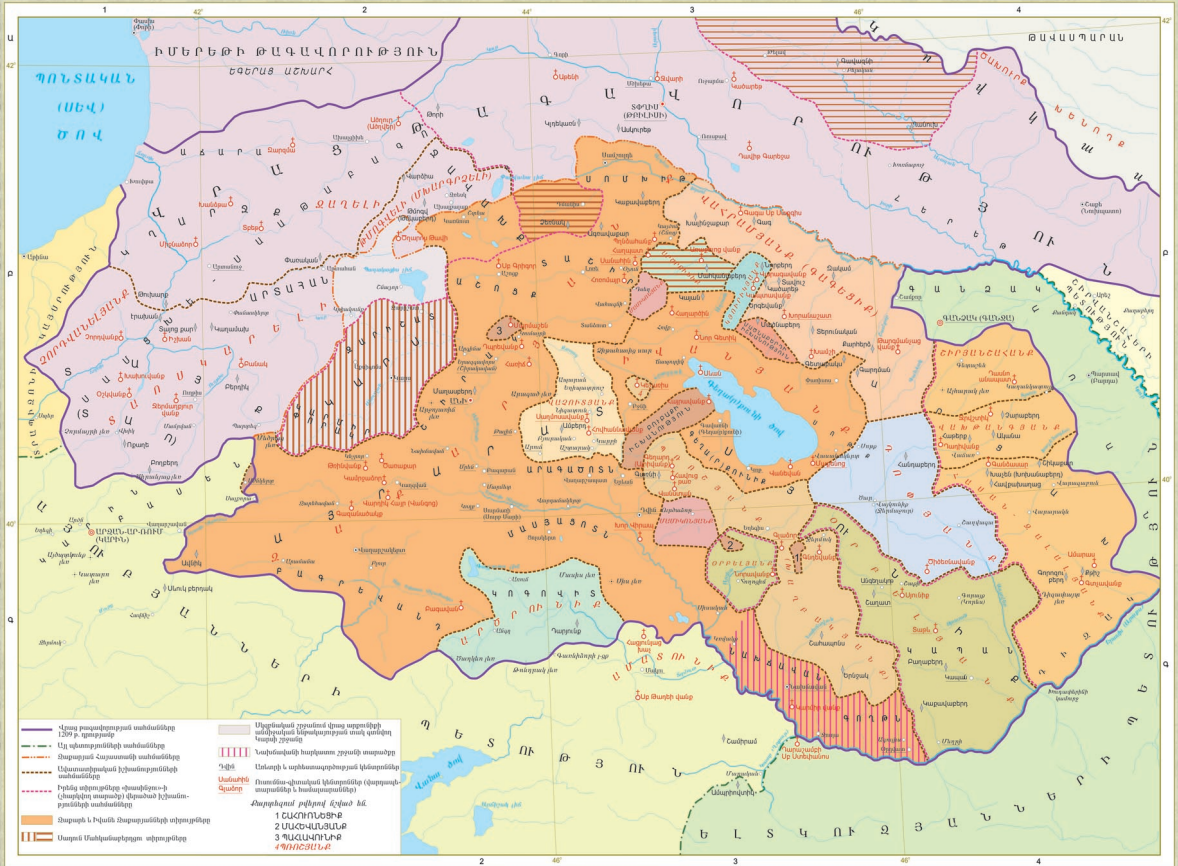









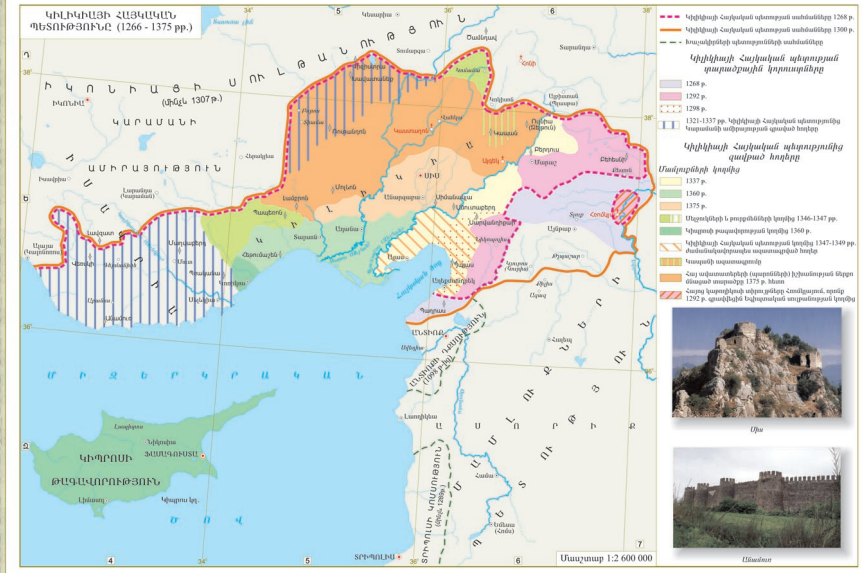

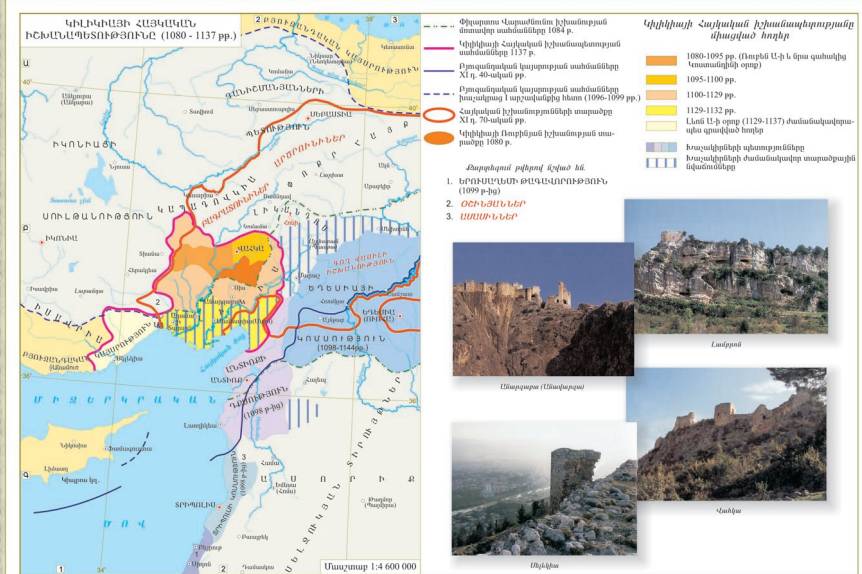




Մասշտաբ 1:1 500 000









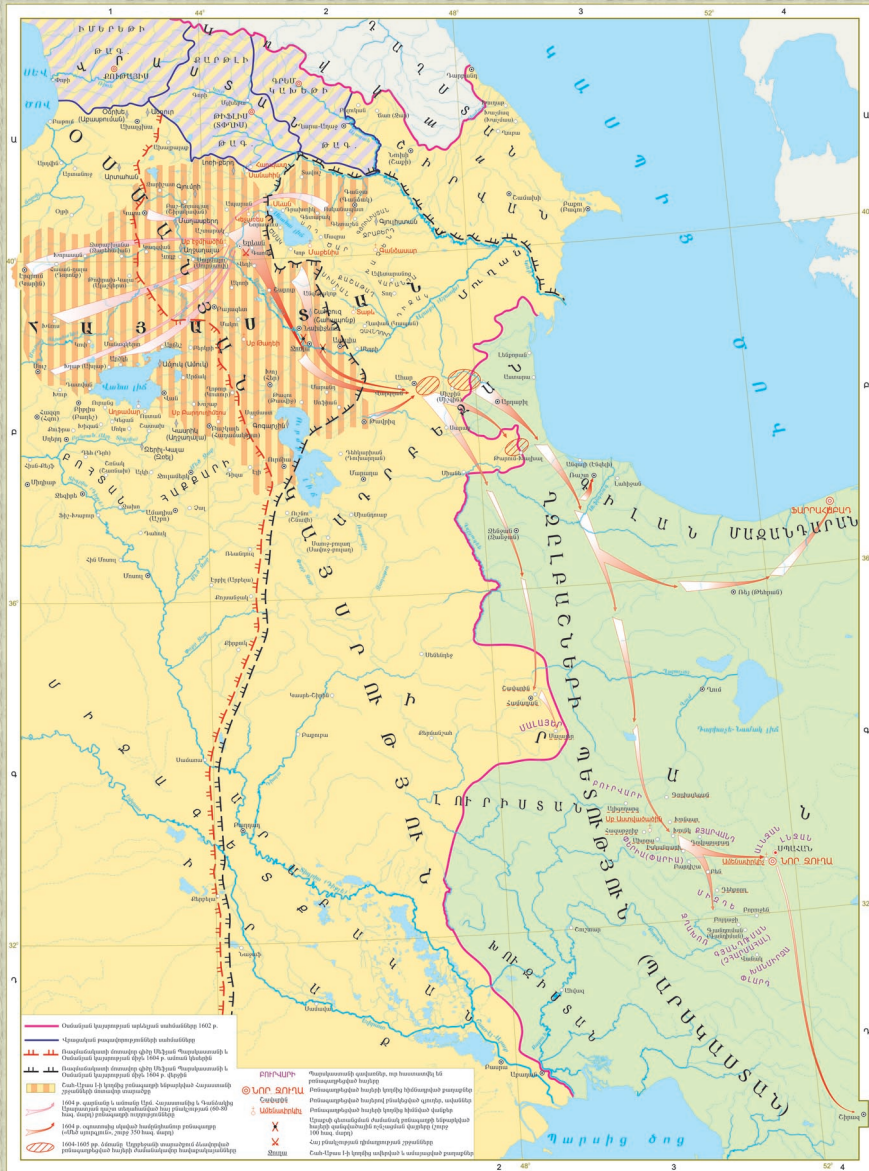
Մասշտաբ 1:1 800 000





Մասշտաբ 1:3 600 000





Մասշտաբ 1:4 000 000







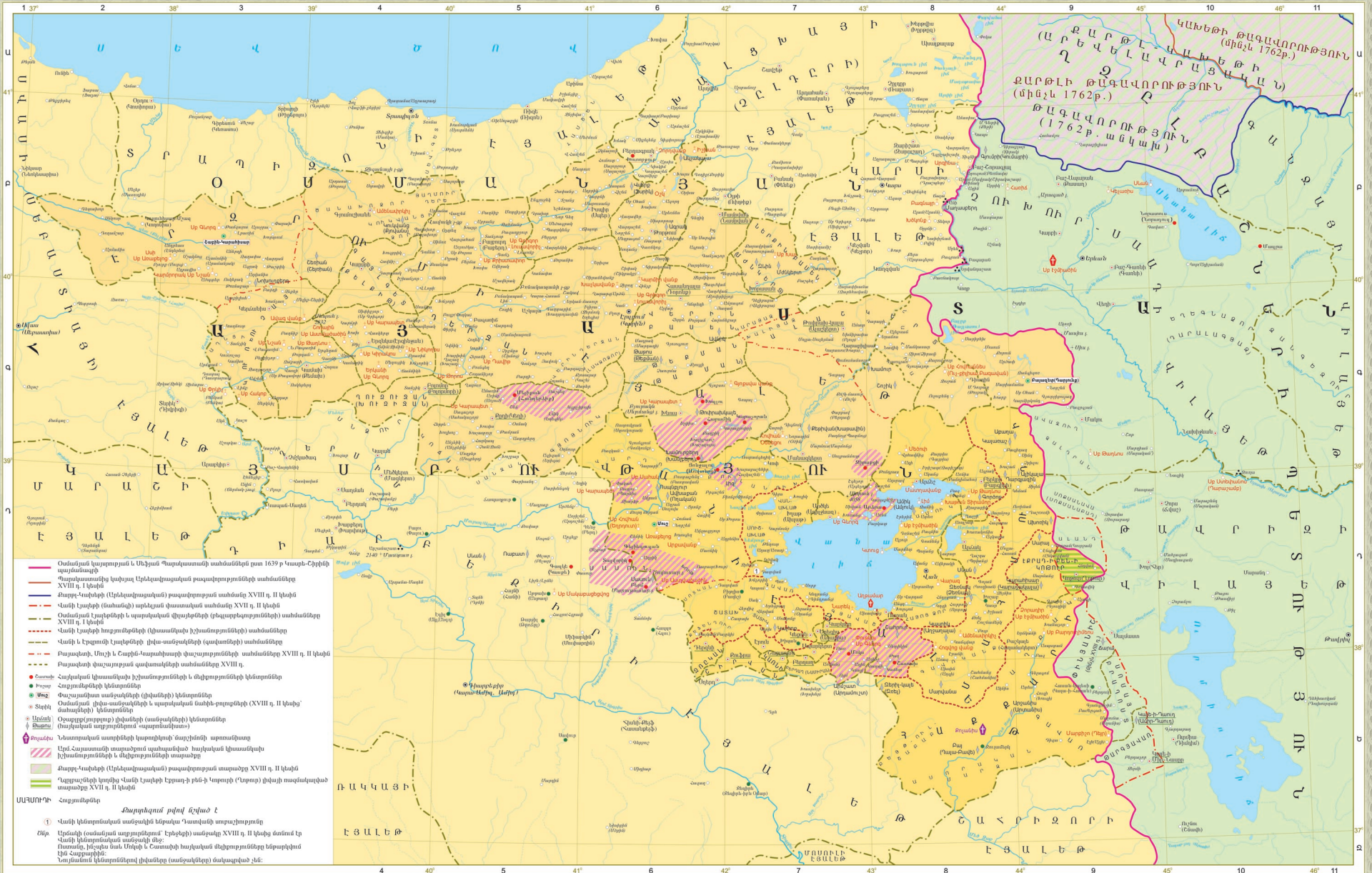
Մասշտաբ 1:3 500 000



Մասշտաբ 1:12 400 000



Մասշտաբ 1:3 700 000



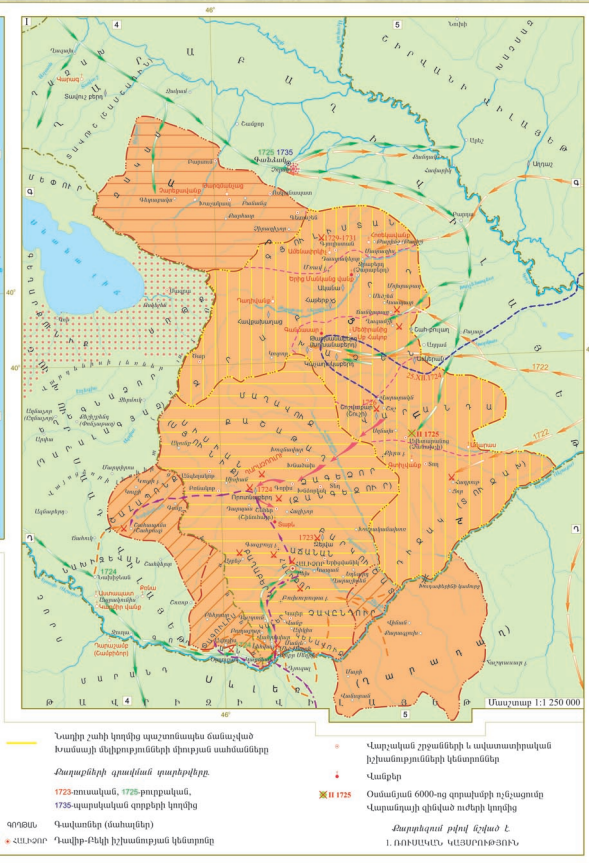
ՀԱՅԱՍՏԱՆԻ ՏՆՏՏԱՌՈՒՅՈՒՆԸ (XVII դ. երկրորդ և XVIII դ. առաջին կեսին)

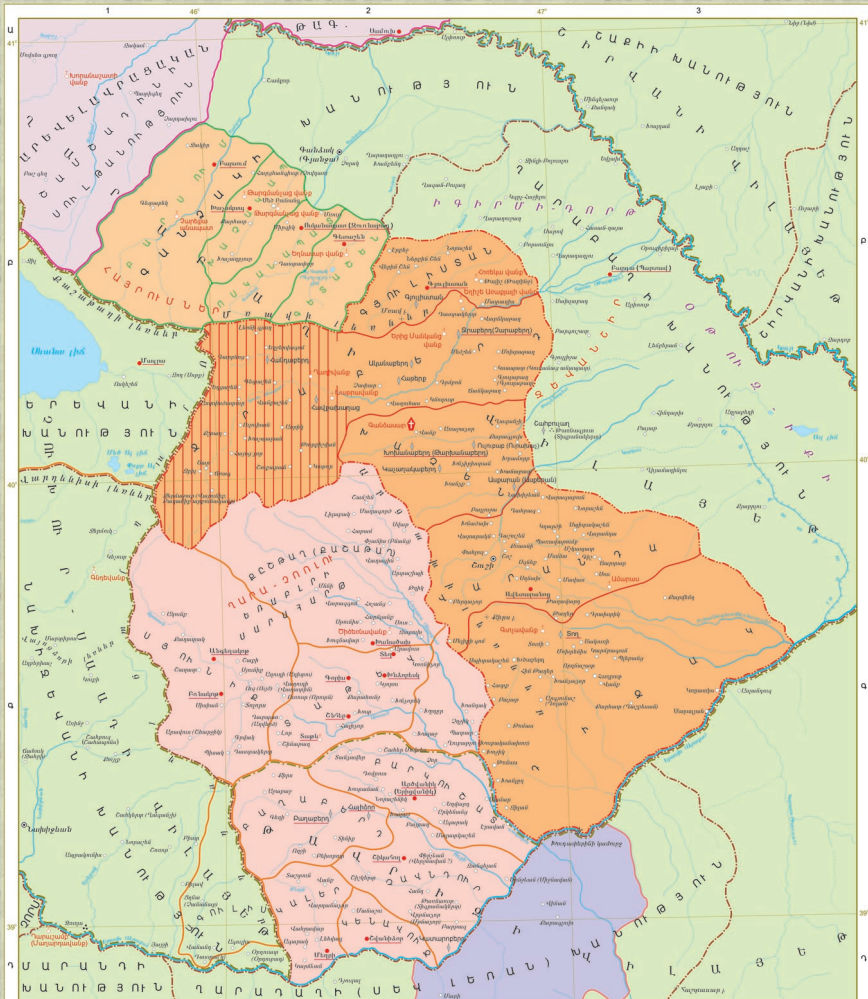


XVII-XVIII օր. Հայաստան տնտեսքան կինական նյութեր կն երկրագործություն, արհեստագործություն, արհեստագործություն, գյուղատնտեսական փերրների արտադրություն: Տարածված էին պարսպները, խաղողագործությունը, հացահատիկային, տեխնիկական և բանջարատնտեսական բույսերի մշակությունը: Տնտեսական այլ գործունեություն կն ծավալված գյուղական հաստատություններ և հայ իշխանական տնայն: Եպիսկոպոս, Կաթողիկոս, Տարի, Դպրատար, Հարություն, Սահակն և այլ նպակ միասնությունները Հայաստանի տարբեր գավառներում ունեին երկրագործական և արհեստագործական տնտեսություններ: Դպրատնայնություն մեր բավական կարևորում ունեին ուղարկում և հողերի արտադրությունը: Բ. Շարինի վարարարը «... այստեղ հողը երբեք հանգիստ չի մտնում, երբ հարկավոր է մի քիչ, երբում մեզ փոխարեն ըստվում է մեկ այլ մշակություն: Տնօրենական մշակությունների տարածված ըր բավական և բնօրնորի մշակությունը Բարսեղյանցի դպրատն և Կաթիկոսում, ինչ կամավորի մշակությունը կատարվում էր ներայն և նախապատմական շրջաններում: Արցախում զարգացած էր շերտագործությունը: Տնտեսքան մեր սովորի էր մշակակայի փեր խաղող արտադրային արտադրությունը, որը և մայրն

բավարում էր ներքին պահանջարկը, այլ արտաքին շուկա էր որոշ բնում զգալի բանակայնայն արտադրներ: Հայաստան տնտեսքան մեր տարածված էին ման անարտադրությունը կղզի, երկար, արծաթ, հանքագործությունը, ցնրների արտադրությունը, մեխարությունը, կնքարությունը, փայտակալությունը և բրուտությունը: Մեր բանակայն պարսպանանում էր քարայն: Հայաստանում կն արհեստագործական տարածված արտադրյալ ստեղծելի քարի կարելի մայրուղին կարավոր Արևելք Արևմտյան նու: Այլ ուղիների միակ կարավոր էին կարավանները, որոնք արտադրվում էին տեղական և օտար գավառակներում, ծաղայիկ միասնական քի որպես շտեմներ և քի որպես օրհաններ: Բարսեղյանը և ուր և հասն (Մոմեն), Քրային, Արցախի և միջնադարյան մի շարք այլ կարավաններում ծուրդ շատարներում կղզի են մտնել տեղի կարավաններում: Հայաստանի տնտեսական կյանքի կարգավիճակում մեր կարել տեղ են ունեցել կն կամավորները՝ ապահովելով անհավան երբեկությունը: Հայ գյուղատնտեսությունը բայնոր ներգրավված էր միջազգային առևտրային և տեղական առևտրի մեջ:







- Պարզապատկան վանքերի տեղանքը XVIII ց. ստացել կտին
- Խոսեանի մարզաբնակի տեղանքը
- Խոսեանի մարզաբնակի վարչական սահմանը
- Մրցակից հայկական մարզաբնակի տեղանքը
- Կանգնած հայկական միջնաբերդի տեղանքը
- Արևիկոմարտան (Մարտի համբեր) թաղամասի տեղանքը XVIII ց. կերտող կտին
- Պարզապատկան խոսեանյան տեղանքը XVIII ց. կերտող կտին
- Խոսեանի մարզաբնակի վարչական սահմանը
- Մրցակից մարզաբնակի սահմանը
- Կանգնած խոսեանյան կերտան Պարզապատկանի տարածքը
- Երևանի խոսեանյան կերտան Պարզապատկանի տարածքը
- Երևանի խոսեանյան կերտան մարզաբնակի տարածքը
- Պարզապատկանի վանքերի տեղանքը
- Խոսեանի մարզաբնակի վանքերը
- Խոսեանի մարզաբնակի վանքերը
- Մանգիստանի իշխանությունը

● Կաթնկերտ  
● Տեղ  
● Տեղ  
1878-1918



Տեղանք Մրցակից մարզաբնակի տարածքին



Կանգնած վանք



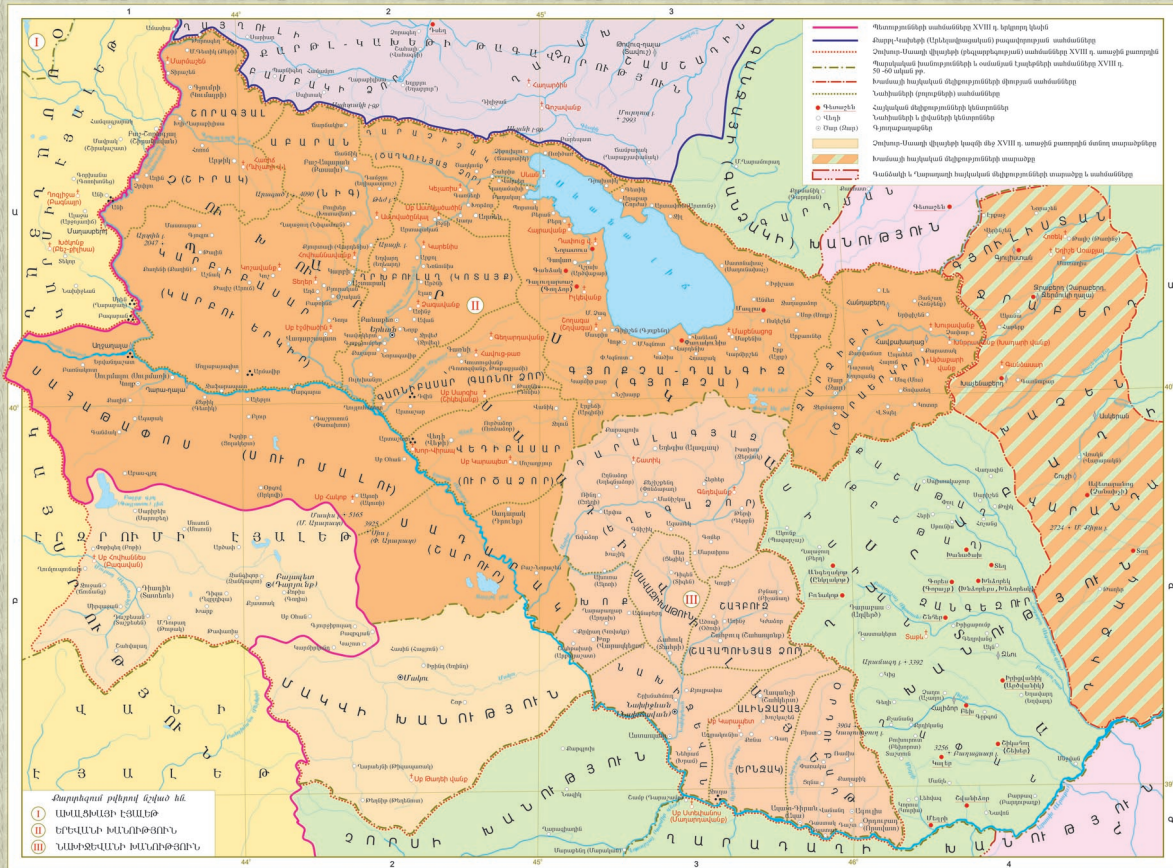
Մրցակից խոսեանյան կերտանի տեղանքը





Մասշտաբ 1:3 500 000



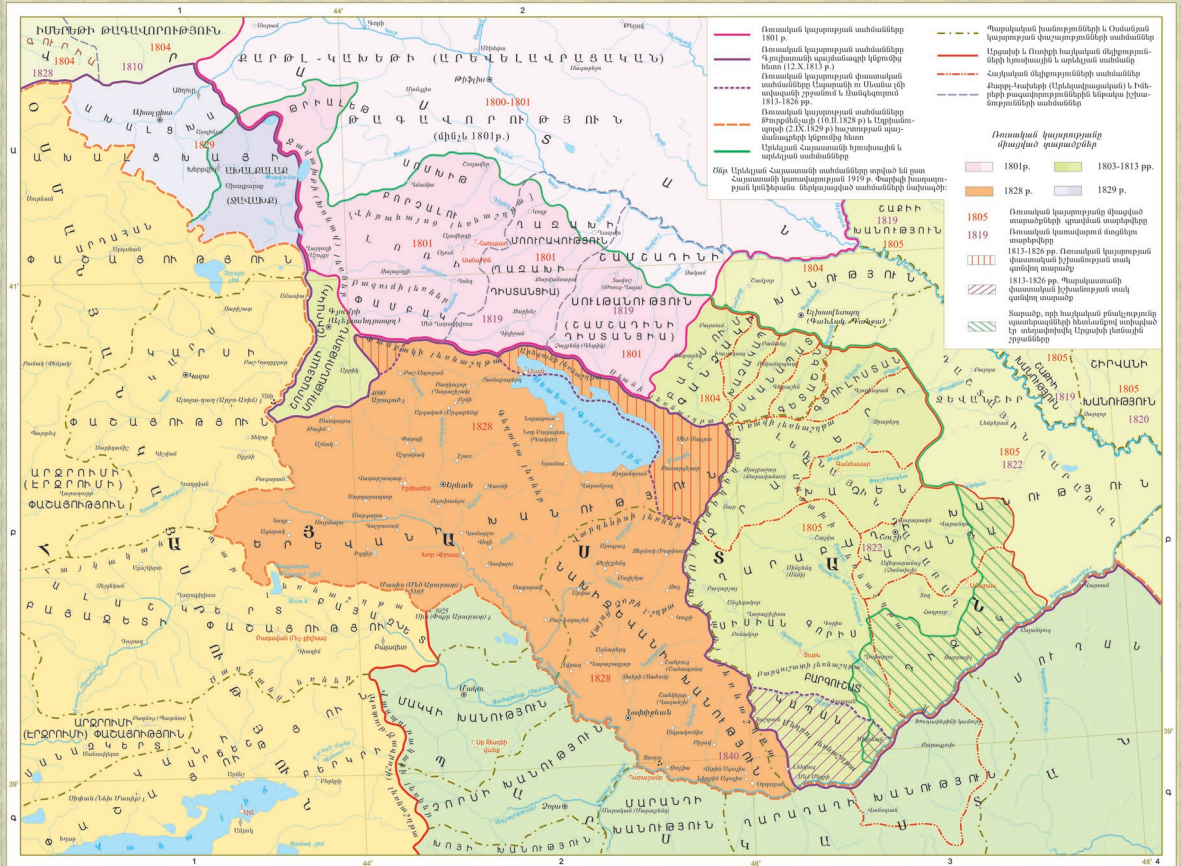






Մասշտաբ 1:3 500 000







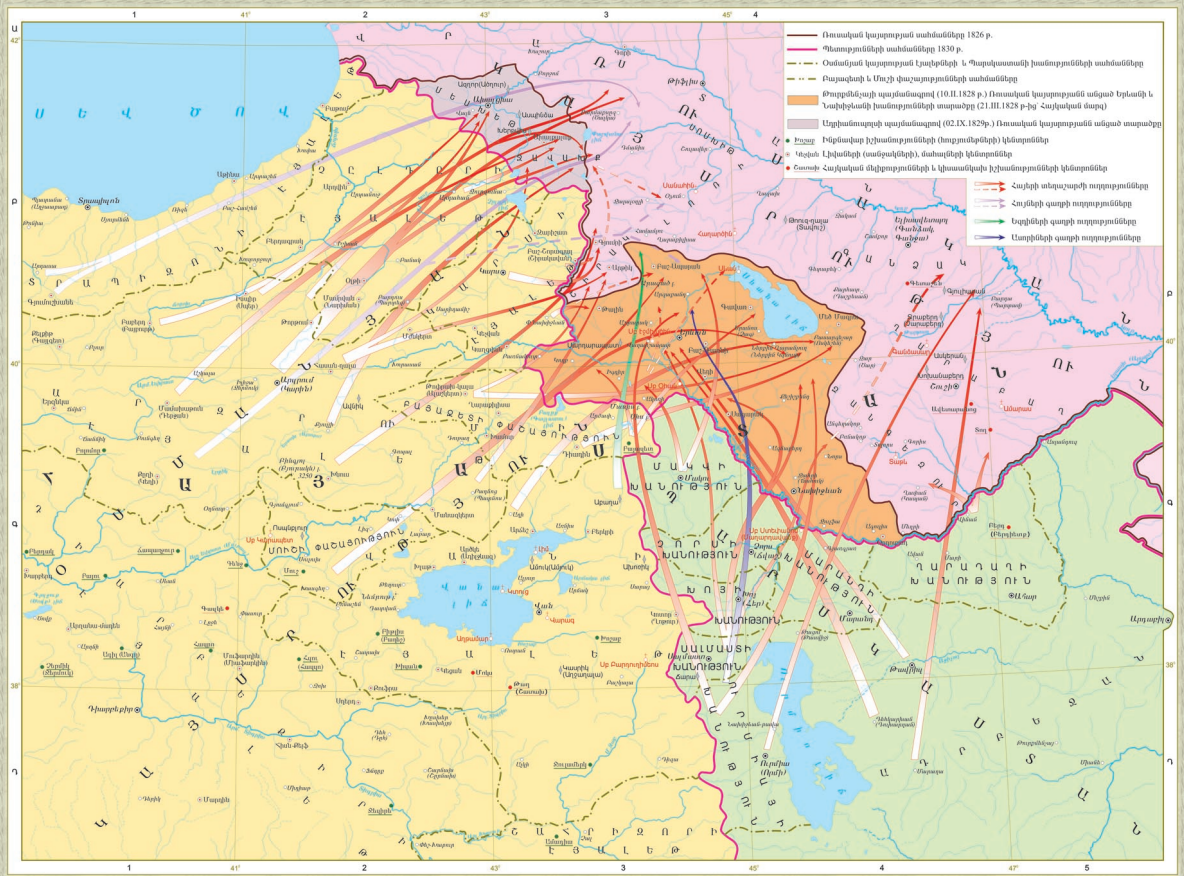
**Պատերազմի սահմանները 1804 թ.**  
 \*Արև (մուկը) տարեկ լաբարտարար սահմանները 1801 թ. ձախը Կովկասի և Կիևիցի թագավորությունների հետոյ Եվրասիականի սահմանները  
**Պատերազմի սահմանները 1813 թ.** Մայիսի 16-ի յոթյոթամյա 12.X.1813 թ. հաշտության պայմանագրի կնքումի հետո  
 \*Պարսկական թագավորությունը և ամառյա վաչաղաբայանի սահմանները  
 \*Էլեզի տարածքային սահմանները  
 \*Ուլա-Սարգսիցի, Մուսուլի լի տարածքային շրջանը և Ցանկարդուտ տա-սարգսիական փոստային սահմանները  
 \*Ռուսական կայսրության փաստացի շեխունյա թերակայան Սարսու զանգի տարածքները  
 \*Չրթուսի տարածքային կնքումի հետո  
 \*Պարսկական փաստացի կառավարման մերս գտնվող տարածքները \*Գրեյսի տարածքային կնքումի հետո  
 \*Կարս Մանուկյանից Կարսից շրջանի տարածքները, սարսիցի (սարսիցի) 200-ից ևնչուլ տեղանի պարսկացիների ժողովուրդը  
 \*Օմրի Կանի և Կուրս շրջանի Կարսիցի կայսրության սահմանները, շրջանի Կուրսիցի կայսրության սահմանները  
 \*Ռուսական կայսրության սահմանները Կարսիցի կայսրության սահմանները  
**1803 թ.**  
 \*Ռուսական սղարի ժողովուրդի պարսկացիների հինգամյա տարածքները 1803-1813 թթ. սահմանները կնքումի  
**1810 թ.**  
 \*Պարսկական սղարի ժողովուրդի պարսկացիների հինգամյա տարածքները 1804-1813 թթ. սահմանները կնքումի

**1804 թ.**  
 \*Պարսի շրջանային Մուսուլի շրջանի սղարի ժողովուրդի կայսրության սահմանները  
**1810 թ.**  
 \*Պարսի շրջանային Մուսուլի շրջանի սղարի ժողովուրդի կայսրության սահմանները  
**1812 թ.**  
 \*Պարսի շրջանային Մուսուլի շրջանի սղարի ժողովուրդի կայսրության սահմանները  
**1813 թ.**  
 \*Պարսի շրջանային Մուսուլի շրջանի սղարի ժողովուրդի կայսրության սահմանները  
**1804 թ.**  
 \*Պարսի շրջանային Մուսուլի շրջանի սղարի ժողովուրդի կայսրության սահմանները  
**1805 թ.**  
 \*Պարսի շրջանային Մուսուլի շրջանի սղարի ժողովուրդի կայսրության սահմանները  
**1806 թ.**  
 \*Պարսի շրջանային Մուսուլի շրջանի սղարի ժողովուրդի կայսրության սահմանները  
**1807 թ.**  
 \*Պարսի շրջանային Մուսուլի շրջանի սղարի ժողովուրդի կայսրության սահմանները  
**1808 թ.**  
 \*Պարսի շրջանային Մուսուլի շրջանի սղարի ժողովուրդի կայսրության սահմանները  
**1809 թ.**  
 \*Պարսի շրջանային Մուսուլի շրջանի սղարի ժողովուրդի կայսրության սահմանները  
**1810 թ.**  
 \*Պարսի շրջանային Մուսուլի շրջանի սղարի ժողովուրդի կայսրության սահմանները  
**1811 թ.**  
 \*Պարսի շրջանային Մուսուլի շրջանի սղարի ժողովուրդի կայսրության սահմանները  
**1812 թ.**  
 \*Պարսի շրջանային Մուսուլի շրջանի սղարի ժողովուրդի կայսրության սահմանները  
**1813 թ.**  
 \*Պարսի շրջանային Մուսուլի շրջանի սղարի ժողովուրդի կայսրության սահմանները

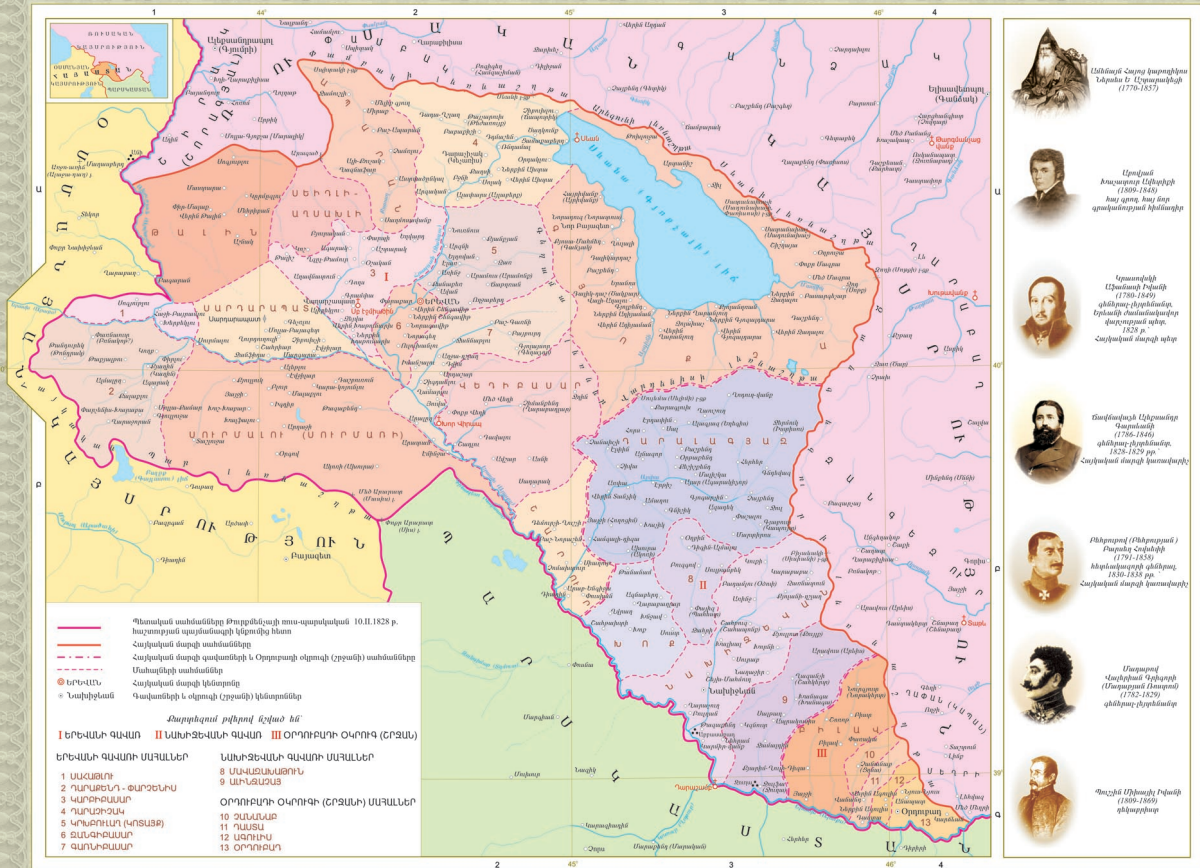
Մասշտաբ 1:2 700 000







Մասշտաբ 1:2 000 000





- Պատմական սահմանները 1801 թ. դրությամբ
  - Պատմական սահմանները 1829 թ. դրությամբ
  - Շահնամի կարգադրյալ կարգից և Դարձաբաղաձորի սահմանափակումներով սահմանները
  - Կարգադրված Ռուսական կայսրության կրթի ստեղծված զավթամարտիկի սահմանները
  - 1801-1829 թթ. Կարգադրված Ռուսական կայսրության միասին տարածքները
  - Ռուսական կայսրությանը կրթված Քաղաքային տարածքը
  - Հայկական կրթամարտիկի կենտրոնային տարածքը և նրան սահմանակցող Կրթամարտիկային շրջանները
- ՅԱՍՏԱՆԸ** Կարգադրված պրոպագանդային կրթամարտիկային կրթման և կրթամարտիկի կենտրոնները
- Կաթուղի
  - Էլեկտրական կապակցություններ
  - Կրթամարտիկային կենտրոններ
  - Քաղաքային կայսրությանը կրթված Քաղաքային տարածքային կարգից, Ռուսական կայսրությանը կրթված Քաղաքային տարածքային կենտրոնները
  - Կաթուղի
  - Ազգապայմանային կենտրոններ
- Պատկերված բնօրինակ կտրված է 1 ԿԵՐԵՎԱՆԻ ՕԿՐԱԳՈՒՄ 3 ԵՎԿԱՐԻ ՄՐԱՆԱՍԻՏՈՒՄ  
2 ԶՈՒՄԻՆԻՑԻ 4 ԻՐԱՆԸ

Մասշտաբ 1:3 600 000

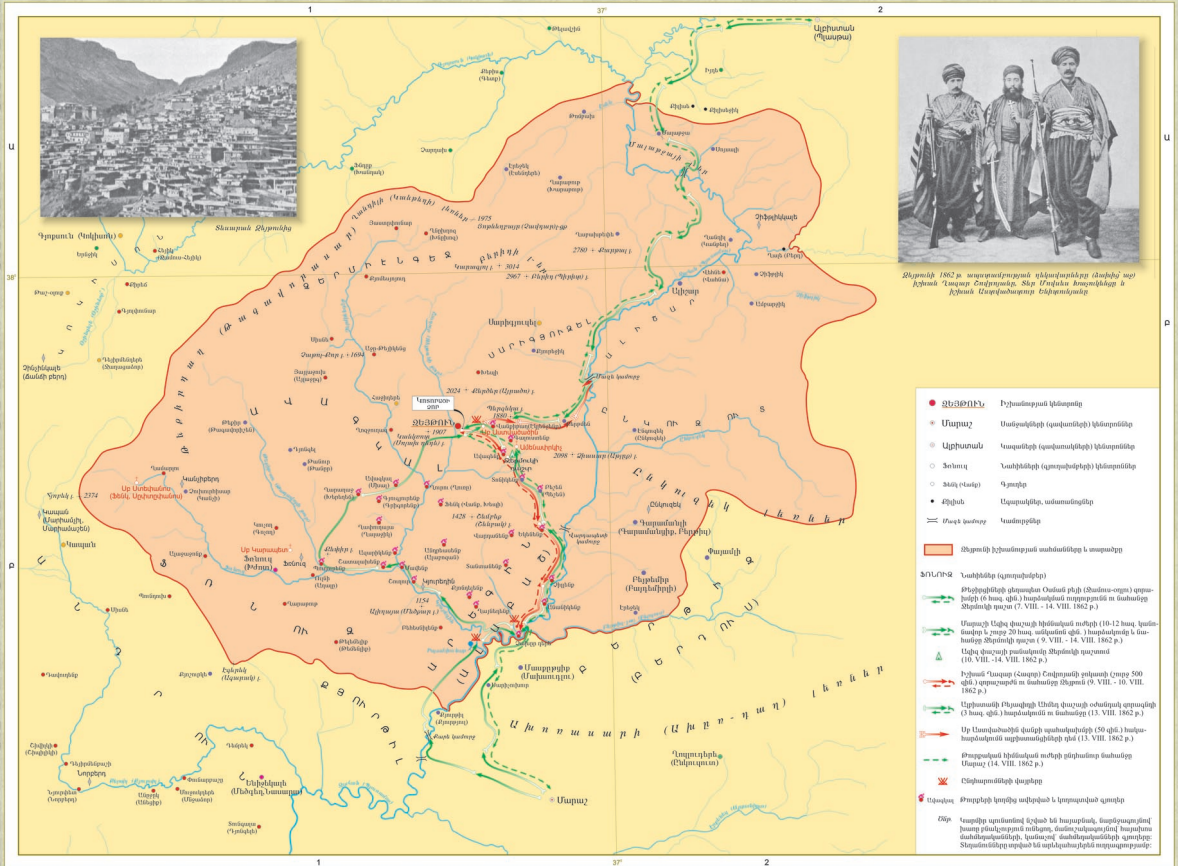










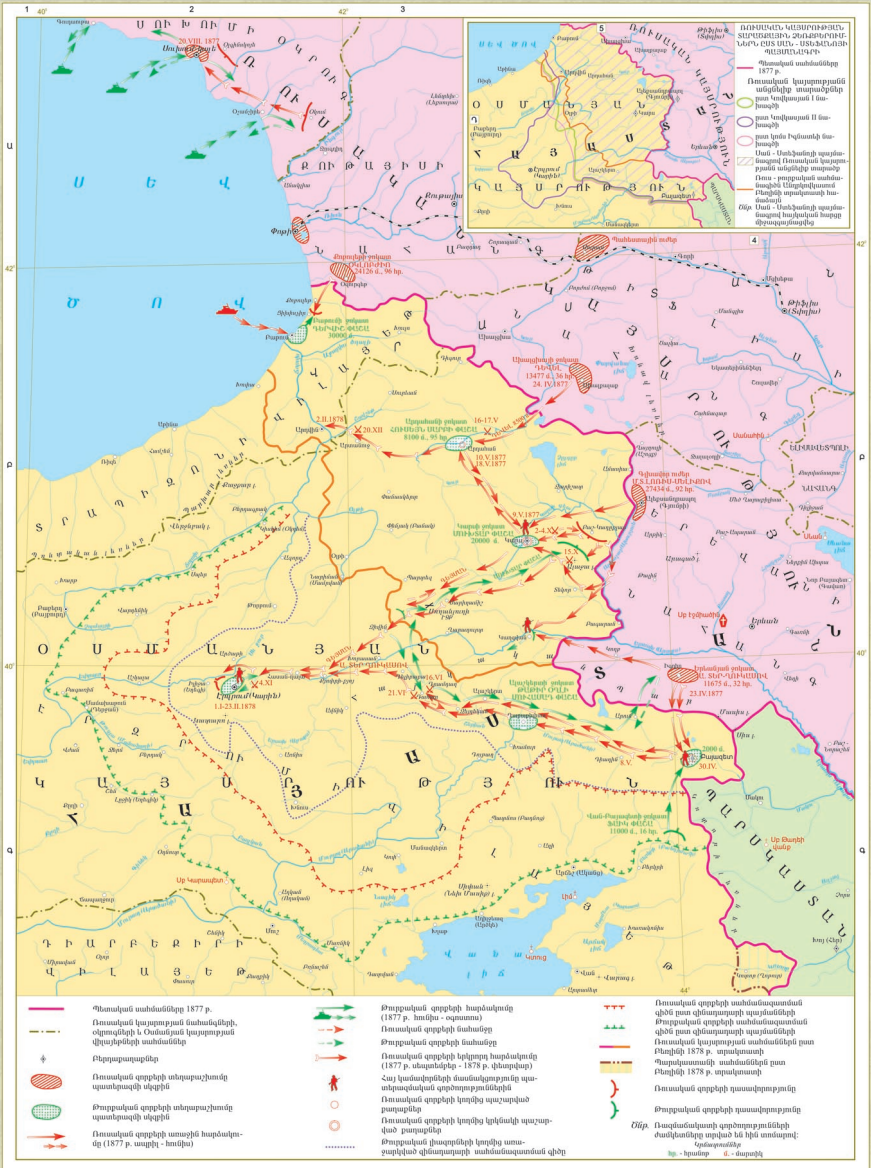


Ջերմալի 1862 թ. ստամբուղյան ղեկավարական կառույցի առջև կանգնած Շապուր Շախուբադյան, Ներսիս Կոստանյան և Կիսնա Անգրադյանը Ներսիսյանը:

- **ՋԵՐՄԱԿ:** Բնակավայրային կենտրոն
- **ԱՄԱՐԱՀ:** Մարտերի (զավթումների) կենտրոններ
- **Արմատան:** Կառավարիչ (զավթումների) կենտրոններ
- **Նոնոպ:** Կանխիկ (զավթումների) կենտրոններ
- **ՅԱԿ (ՎՏԱՆ):** Գյուղեր
- **Ֆինան:** Ապարմարան, ստամբուղներ
- ☒ Կարգավիճակ: Կառավարում

- ՅԻՆՍԻՐԻՉ:** Կանխիկներ (զավթումներ)
- Թերթիկների գերազանց Օսման թվի (Ջեմաթ-արք) օրոքների (6 հուլ. ֆեյ) հաստատված ստորադրված և նախկին Ջերմալի թաղ (7.VIII - 14.VIII. 1862 թ.)
  - Բարսիկ Անգրադյանի ներկայում տալիս (10-12 հուլ. ֆեյ) Կարտաթի և Զուլաթի Զուլաթի նպատակով գյուղ (13 հուլ. ֆեյ) և Կարտաթի և Զուլաթի Ջերմալի նպատակով գյուղ (10.VIII-14.VIII. 1862 թ.)
  - Կարտաթի Մուստաֆա Շախուբադյանի օրոքում (10.VIII - 10.VIII. 1862 թ.)
  - Կարտաթի Մուստաֆա Շախուբադյանի օրոքում (13 հուլ. ֆեյ) հարձակում և նախկին (13.VIII. 1862 թ.)
  - Կարտաթի Մուստաֆա Շախուբադյանի (50 ֆեյ) և Կարտաթի Մուստաֆա Շախուբադյանի (13 հուլ. ֆեյ) հարձակում և նախկին (13.VIII. 1862 թ.)
  - Մուստաֆա Շախուբադյանի օրոքում (14.VIII. 1862 թ.)
  - ✘ Երկաթգծերի վանդակ
  - Երկաթի կայաններ կարգավիճակ և կարտաթի գյուղեր

Նիշ: Կարտաթի քաղաքում կանգնած է Վանաթի Մուստաֆա Շախուբադյանի դամբարանը, որի շուրջը կանգնած է Կարտաթի Մուստաֆա Շախուբադյանի դամբարանը: Սկզբնական օրերին նրանք հաճախում էին հաջրվարել:



Պատան առանձնանքը 1877 թ.  
 Ռուսական կայսրության նահանգների, օկրուգների և Օսմանյան կայսրության փայտիքների սահմանները  
⚔ Սեպարատարներ  
 Ռուսական զորքի ստորաբաժանը պատերազմի սկզբին  
 Քրդական զորքի ստորաբաժանը պատերազմի սկզբին  
 Ռուսական զորքի առաջին հարվածները (1877 թ. ապրիլ - նոյեմբեր)

➡ Քրդական զորքի հարվածները (1877 թ. նոյեմբեր - դեկտեմբեր)  
➡ Ռուսական զորքի նահանգներ  
➡ Քրդական զորքի նահանգներ  
➡ Ռուսական զորքի կողմից հարվածները (1877 թ. սեպտեմբեր - 1878 թ. մեյ)

➡ Հայ կառավարչի մասնաճակատը պատերազմում ակտիվորոշումները  
➡ Ռուսական զորքի կողմից աշարական քարազանք  
➡ Ռուսական զորքի կողմից կրկնակի աշարական քարազանք  
➡ Քրդական խառնուրդի կողմից աշարական փերազանքի սահմանադրումների գիծ

Ռուսական զորքի սահմանադրումների գիծն ապստամբության պայմաններին  
 Քրդական զորքի սահմանադրումների գիծն ապստամբության պայմաններին  
➡ Ռուսական կայսրության սահմաններն առ ընդունված 1878 թ. օգոստոսի  
 Քրդականության սահմաններն ապստամբության պայմաններին  
 Ռուսական զորքի դիպլոմատիայի գիծ  
 Քրդական զորքի դիպլոմատիայի գիծ  
 Ռուսական զորքի պարտությունների գիծն 1878 թ. օգոստոսի

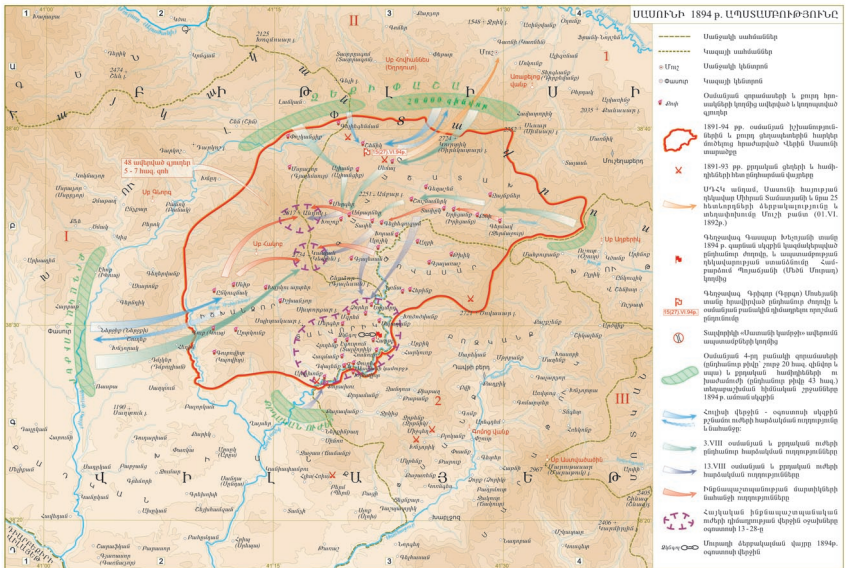
Արագածի 1:1 700 000



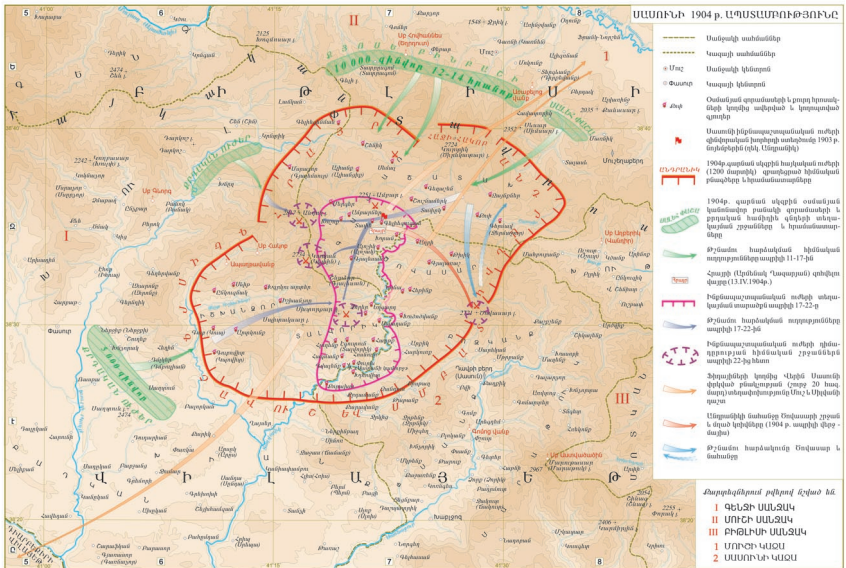
Ճարվելու ընդունվելով	1. ԵՐԵՎԱՆԻ ՆԱԿԼԱԿ	2. ԵՐԵՎԱՆԻ ՆԱԿԼԱԿ	3. ԵՐԵՎԱՆԻ ՆԱԿԼԱԿ	4. ԵՐԵՎԱՆԻ ՆԱԿԼԱԿ	5. ԼՈՒ ՐԱՅՆԵՏԻ ԳԱՊԱ	6. ԸՄՐԱՐ - ԴՊԱՆԱՅԱՅԻ ԳԱՊԱ	7. ԼԱՅՈՒՆԱՆԻ ԳԱՊԱ	8. ԵՐԵՎԱՆԻ ՆԱԿԼԱԿ	9. ԵՐԵՎԱՆԻ ՆԱԿԼԱԿ	10. ԵՐԵՎԱՆԻ ՆԱԿԼԱԿ	11. ԵՐԵՎԱՆԻ ՆԱԿԼԱԿ	12. ԵՐԵՎԱՆԻ ՆԱԿԼԱԿ	13. ԵՐԵՎԱՆԻ ՆԱԿԼԱԿ	14. ԵՐԵՎԱՆԻ ՆԱԿԼԱԿ	15. ԵՐԵՎԱՆԻ ՆԱԿԼԱԿ	16. ԵՐԵՎԱՆԻ ՆԱԿԼԱԿ	17. ԵՐԵՎԱՆԻ ՆԱԿԼԱԿ	18. ԵՐԵՎԱՆԻ ՆԱԿԼԱԿ	19. ԵՐԵՎԱՆԻ ՆԱԿԼԱԿ	20. ԵՐԵՎԱՆԻ ՆԱԿԼԱԿ	21. ԵՐԵՎԱՆԻ ՆԱԿԼԱԿ	22. ԵՐԵՎԱՆԻ ՆԱԿԼԱԿ	23. ԵՐԵՎԱՆԻ ՆԱԿԼԱԿ	24. ԵՐԵՎԱՆԻ ՆԱԿԼԱԿ	25. ԵՐԵՎԱՆԻ ՆԱԿԼԱԿ	26. ԵՐԵՎԱՆԻ ՆԱԿԼԱԿ	27. ԵՐԵՎԱՆԻ ՆԱԿԼԱԿ	28. ԵՐԵՎԱՆԻ ՆԱԿԼԱԿ	29. ԵՐԵՎԱՆԻ ՆԱԿԼԱԿ	30. ԵՐԵՎԱՆԻ ՆԱԿԼԱԿ	31. ԵՐԵՎԱՆԻ ՆԱԿԼԱԿ	32. ԵՐԵՎԱՆԻ ՆԱԿԼԱԿ	33. ԵՐԵՎԱՆԻ ՆԱԿԼԱԿ	34. ԵՐԵՎԱՆԻ ՆԱԿԼԱԿ	35. ԵՐԵՎԱՆԻ ՆԱԿԼԱԿ	36. ԵՐԵՎԱՆԻ ՆԱԿԼԱԿ	37. ԵՐԵՎԱՆԻ ՆԱԿԼԱԿ	38. ԵՐԵՎԱՆԻ ՆԱԿԼԱԿ	39. ԵՐԵՎԱՆԻ ՆԱԿԼԱԿ	40. ԵՐԵՎԱՆԻ ՆԱԿԼԱԿ	41. ԵՐԵՎԱՆԻ ՆԱԿԼԱԿ	42. ԵՐԵՎԱՆԻ ՆԱԿԼԱԿ	43. ԵՐԵՎԱՆԻ ՆԱԿԼԱԿ	44. ԵՐԵՎԱՆԻ ՆԱԿԼԱԿ	45. ԵՐԵՎԱՆԻ ՆԱԿԼԱԿ	46. ԵՐԵՎԱՆԻ ՆԱԿԼԱԿ	47. ԵՐԵՎԱՆԻ ՆԱԿԼԱԿ	48. ԵՐԵՎԱՆԻ ՆԱԿԼԱԿ	49. ԵՐԵՎԱՆԻ ՆԱԿԼԱԿ	50. ԵՐԵՎԱՆԻ ՆԱԿԼԱԿ
----------------------	-------------------	-------------------	-------------------	-------------------	---------------------	---------------------------	-------------------	-------------------	-------------------	--------------------	--------------------	--------------------	--------------------	--------------------	--------------------	--------------------	--------------------	--------------------	--------------------	--------------------	--------------------	--------------------	--------------------	--------------------	--------------------	--------------------	--------------------	--------------------	--------------------	--------------------	--------------------	--------------------	--------------------	--------------------	--------------------	--------------------	--------------------	--------------------	--------------------	--------------------	--------------------	--------------------	--------------------	--------------------	--------------------	--------------------	--------------------	--------------------	--------------------	--------------------



ԱՄՍՈՒՆԻ 1894 թ. ԱՐԱՄԱՍԻԹՅՈՒՆԸ



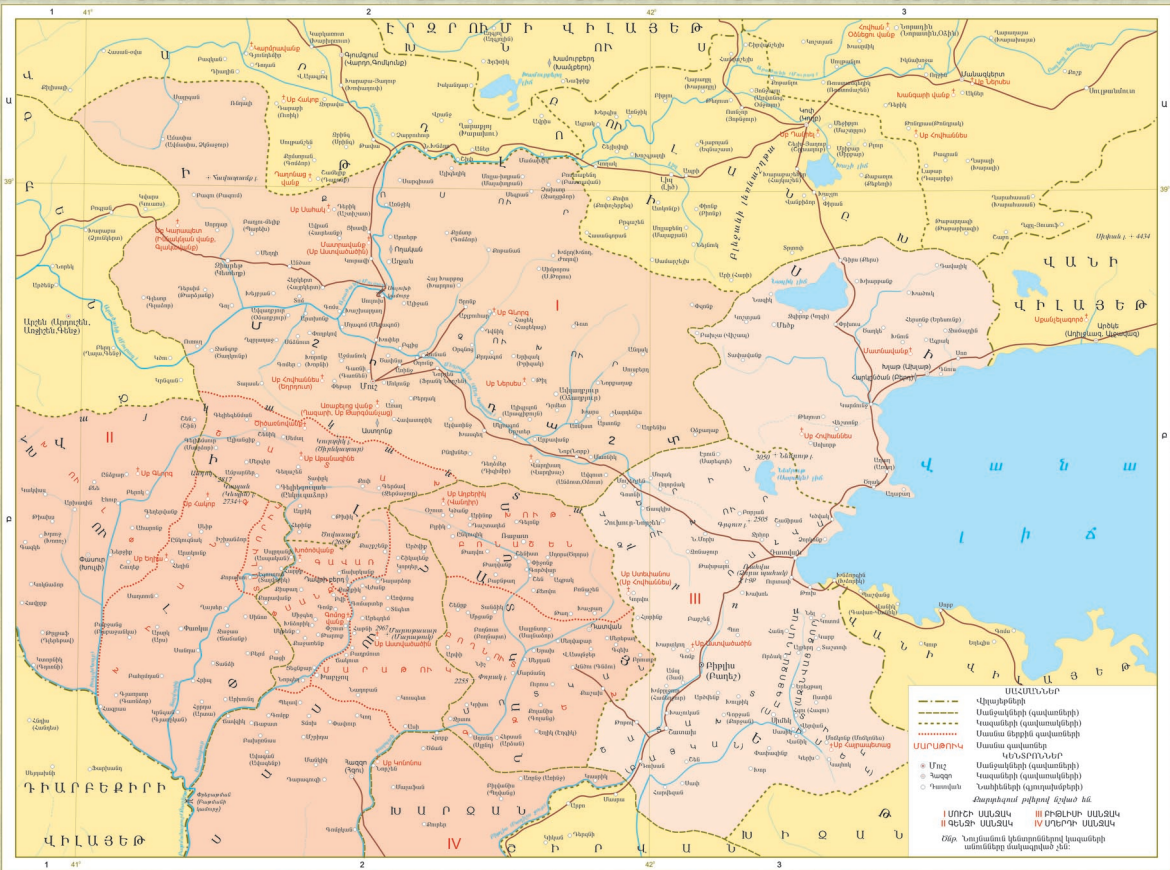
ԱՄՍՈՒՆԻ 1904 թ. ԱՐԱՄԱՍԻԹՅՈՒՆԸ




Մասշտաբ 1:280 000



Մասշտաբ 1:4 500 000





Վանի թաղ



Արարատի թաղ

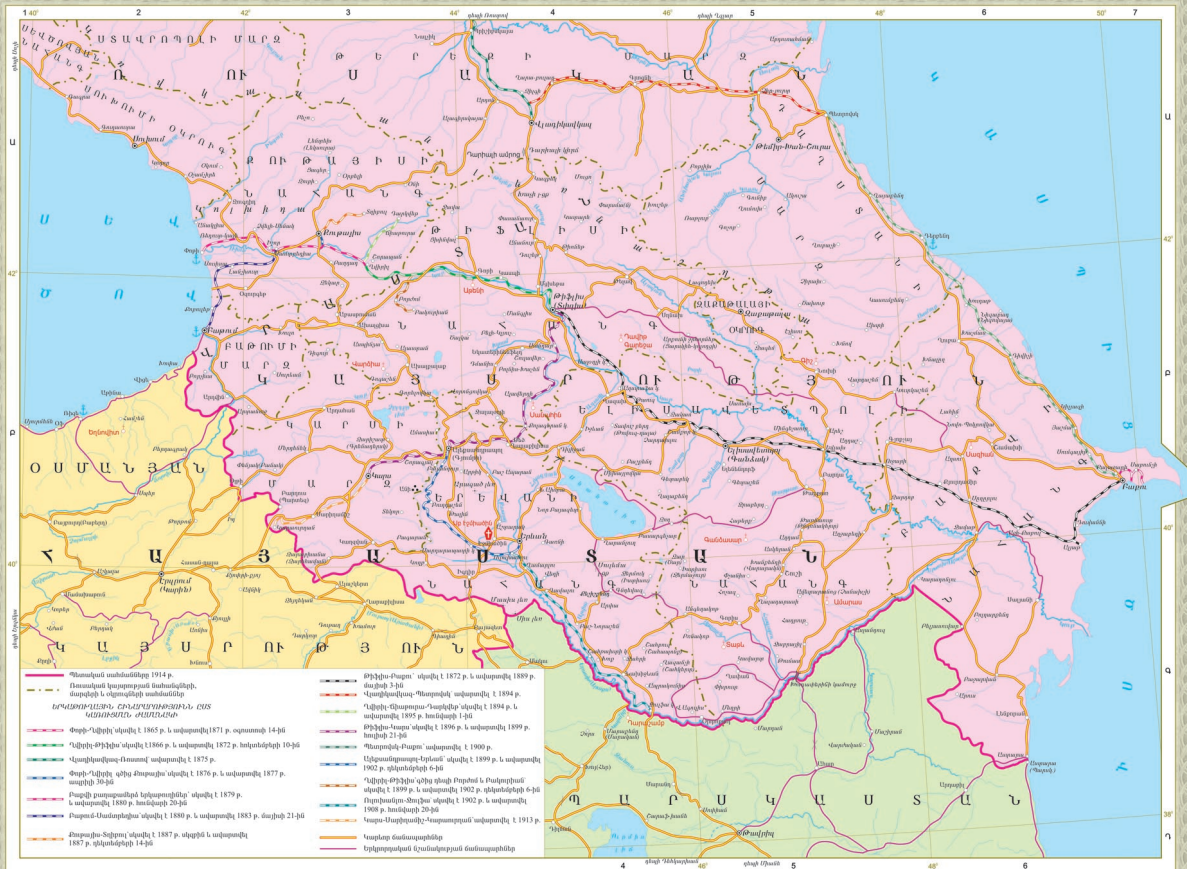


Վանի լիճ











Առաջին համաշխարհային պատերազմի (1914-1918 թթ.) նախօրեին Արևելյան Հայաստանը գտնվում էր Ռուսական կայսրության, իսկ Արևմտյան Հայաստանը՝ Օսմանյան կայսրության մեջ։ Պատերազմի անհաջողակ փլուզումների եզրն այն ժամկետին, մասնավորապես արևմտաայսրացի համալս Հայաստան հարցը բանավեճ էր մի կողմից յուրյալը ևս արևմտյան շրջանակներում ծրարվելու, մյուս կողմից՝ Սիվերիայի Արևելքում ներթափանց անտրոպոլոգիայի մտածական հինգիբնականության շնորհիվ։

Պատերազմի սկսվելը 1914 թ. հուլիսի 19-ին (օգոստոսի 1)։ Լեյվ ընթանում էր երկու կողմից ռազմաքաղաքական նախադրումներ, մի կողմից՝ գերմանա-ապստոսական (Վերմանիա, Ավստրո-Հունգարիա, Օսմանյան կայսրություն, 1915 թ-ից Ռուսիայի), մյուս կողմից՝ Անտանտի (ԱՄՆ Բրիտանիա, Ֆրանսիա, Ռուսաստան, 1917 թ-ից ԱՄՆ) երկրների միջև, դրանք՝ 34 պետություն։ Հասանելիության պատերազմի հետ այն ժամադրությամբ որոշվեց իսկապես իր կազմում ռուսական գեներալ օգյուրտյան պատասխանատու Արևմտյան Հայաստանը և Վերմանիաներու իր գերատիրությունը։ Արևելահայ հասարակական-քաղաքական շրջանակներն ու ազգային կոնսերվատիվները պատերազմից հայտարարվելից սպասարկում էր իրեն անհրաժեշտ օպերատիվորեն հարկանելու Անտանտի երկրներին։ Դրան լույս բաժնով նախաև Ռուսաստանը հայտնաբերում շրջանակների կողմից պատերազմի մեջ մտնելու գույտար նպատակը Արևելքի բրիտանյանների «սպասարկումը» ապրաբանել։ Ռուսաստանի կողմից Արևմտյան Հայաստանի գրավումը ոչ միայն չէր նպաստում այն ազգային-ապստոսական շարժման լեգալիզացիայի գնալը, այլև կարող էր իր գրավումների քրեալ քաղաքական գործադրում։

Սկսված համաշխարհային պատերազմն ու Օսմանյան կայսրության փլուզումը մեծ ներդրում չէին բարձրացրել Վերմանիայի փնջալը։ Երկրորդական կառավարող շրջանները ձգտում էին իրեն կորցնել գրավել հարկեր և բանակցություններ մեծ կերպով մյուս քաղաքական դիվանդանների հետ, ապաստանել էին կամավորական շեղանակը ստեղծել օսմանյան բանակի շարքերում և արևելահայերին սպասարկության որդի Անտանտի դեմ։ Հայերը մերժեցին այդ ապաստանը։

Պատերազմի սկսվելու պես Արևելյան Հայաստանի քաղաքական շրջաններն ևստանում կերպով ձեռնամուխ եղան Արևելգոյական հայկական կամավորական շարժման կազմակերպումը։ Ռուսաստանի երկու փնջանում հայությունը պատերազմի սարսափները ռուսական բանակի ավելի քան 200 հազար զինվորից։ Պատերազմի փլուզումը Ռուսաստանը յուրյալը 1914 հուլիսի 12-ը գրավելով էր ամբողջ Շարժանակ կամավորական համայնքի տեղից։ Երա ռուսական օժանդակելով հայկական կամավորական զորամասերի ստեղծմանը սպասարկում էին կազմել։

Կոկկայան ճակատում ռազմական գործողությունները ինքնավարում տեղի էին ունենում Արևմտյան Հայաստանի տարածքում։ Պատերազմի ավարտվելու գործերի հարակամում, որոնք մնացած մեծ ռուսական կոկկայան բանակը նահանգային հակապատերազմի բռնկվելու կողմից նախապես կոկկայան Արևելքի դաշտը։ 1914 թ. դեկտեմբերին բուրբակա III քանդակ Էնկեր փաշայի հրամանատարությամբ ձեռնամուխ Մարիբանդի արմավուրդը Արևելգոյական գրավելու նպատակով։ Այսպես բուրբակա գործերի հարակամումը ձևավորվեց ռուսական բանակի նահանգային անցնելով՝ սպիտակի պատրույակում մտնելու հակապատերազմ։ Բուրբակը կորցրեց մոտ 70 հազար մարդ և նահանգներին ձեռք չընկեր։ 1915 թ. արդեն ռուսական կոկկայան դր հարակամ տարած Վիշնայի ճակատամարտում ժողովրդի արևելքը ընդ իստաց պատրա Արևմտյան հայ կամավորների շեղանակը, որի շնորհիվ կանխիկ բուրբակը հարակամում ժողովրդի ռուսական բանակի շրջով։

Կոկկայան ճակատում ռազմական գործողությունների ստեղծելից շրջանում բուրբակը իշխանությունները սկսեցին այն բնակչությանը ստեղծելու Արևմտյան Հայաստանի ճակատամարտի շրջանները։ Օսմանյան կայսրությունում ձևավորվեց կատարյալ կամավորական քաղաքացիական շրջանակները։ Օսմանյան բուրբակի հանդեպ կամավորական շրջանները սկսեցին իրենց անհատականությունը ստեղծելու հարակամել պատրույակի գերատիրությունները գրավել Արևելգոյական, հարևան Արևելքի ավերակները գերատիրությունները գրավել Արևելգոյական, հարևան Արևելքի ավերակները և Միջին Արևելք։ Հակապատերազմը, ինչպես քան մեծ ապստոսական արևմտահայերի «սպասարկումը», բուրբակը բանակի մրանց «զանգվածային դաշտայնություն», հայերի կողմից բուրբակը բանակի բրկնումը պատրույակի «սպասարկումը» և այնպիսի մասին։ Միջուկը պատերազմի անցումը բուրբակը բանակը ի գրավելով զենք մեծ հազար հայ, որոնք շուտով գերմանական և ռուսականի բրկնումը՝ ծանր աշխատանքների, իսկ 1919 թ. գլխավոր ռեզյանգելով։ Այսպիսով Օսմանյան կայսրության այն բնակչությունը գրվելից իր ճարտարական մասից։ Օգտվելով պատերազմի քրեալ ճակատայնությունից՝ երկրորդական կայսրությունը, սկսած 1915 թ. ապրիլից, ճակատամարտի գոտուց «գաղտնախույզներ» ձեռնարկելու այն բնակչությանը ստեղծանակ պատրույակով, ձեռնամուխ եղան հայերի քաղաքական շրջանները։ Այդ կամավորական ճակատայնությունը գրեց անց ավելի քան 1.5 մլն հայ։ 1939 թ. օգոստոսի, Օրկարգոյական կայսրացի Հայաստանը մի կողմից կոկկայանում, պահանջելով ինքնի բնակչությանը, Հյուսիսը ներկաներին ինչպես հայերի ճակատամարտի երկրորդական գործադմը ճակատայնությունը՝ հայտարարելով «Այժմ, իմ ժամանակներում, այնքա՛ն է՛ խոտմ հայերի բնակչությանը մասին» («The New York Times», 1945, N24)։ Արևմտահայությունը ճակատայնությունում չէր ինքնավարապատրույակը, հար գեներալ օգյուրտյանը, մտավորականությունը ռեզյանգելու էր։ Միայն ուղի փայտերում Օսմանյան

կայսրության այն բնակչությունը կոկկայան ղեկավարապատրույակը դիմադրելով բուրբակը քաղաքացիներից։ Իրենց կազմակերպությունը ստանձնանալով Արևև Մուսու լուսնը ինքնավարապատրույակը կրկնելու, բազմաթիվ սպարտներ գործելից Մուշի, Տայբի-Կարնախի, Իրուսիայի (Իր-Վանի), Տասնակի և այլ կողմից՝ մարտիկները։ Այսպես ինքնավարապատրույակը փայտերի օգյուրտյան անհարկը էր կազմել ստեղծանակայնություն ԱՄՆ երկրում։

1915 թ. արմավին ռուսական գործերը հարկանելուց հայտը գործողություն կազմակերպելով Արևև Մուսու լուսնը շրջանում, որի սարկը մեր 1915 թ. մայիսից գրավելին՝ Արև Մուսու լուսնը շրջանում գործերը մնացել էր օր։ Արևի գրավումը անհատական քաղաքի փնջներին հարակամ ճակատամարտներին, որոնք այնուհետև նահանգը ռուսական գործերի հետ գրավելով Արևելյան Հայաստանը և Արևելգոյական 1915 թ. հուլիս-օգոստոսին Արևելքի գործողությունները քրեալական գործերը ընդ պատրույակում մտնելով հակապատերազմը, իսկախանելով հարկի ուղարկումը կոկկայան ճակատը ներկող բուրբակը կամավորականությունը շրջանում իրենց անհատական գործերի գործողությունները Միջուկայնում։ 1915 թ. դեկտեմբեր - 1916 թ. փետրվար սկսեցին ռուսական բանակը գեներալ Յուրկեյի հրամանատարությամբ հարկանելու իրականացվող Էրզրոմի հրամանատարական գործողությունը, որի արդյունքում ռուսական գործերը 1916 թ. փետրվարի 31(6)-ին գրավելին Էրզրոմը։ Միջուկայն գործերի հարկանելու գործակալները մինչև փետրվարի կեսերը և ռազմականակ օգնել կայունացավ Էրզրոմից գաղտնիքը արևմուտք։ Միջանակ ռուսական բանակի այլ զորամասերը հարակամում անցան ԱՄ ժողովրդի կոկկայանի Ռիբն և Տրապիզոն ճակատամարտերը։

1916 թ. ամռան սարկը Արևմտյան Հայաստանում նշանակալի մասը գրավելով էր ռուսական գործերի կողմից։ 1916 թ. հունիսին ռուսական գործերը գրավելով Արևև Մուսու լուսնը՝ Հայաստանում ստեղծելով ժողովրդապատրույակը գեներալ-կոկկայականությունը։ Ռուսական կայսրությունը նշանում էր Արևմտյան Հայաստանի հայության լուսնը ևս կազմակերպել վերանգնելու նպատակով։ Մյուսից՝ ձեռնամուխ ինքնով գրավելով տարածելու անտեսանալ յուրյանը, ձգտում էր Օսմանյան կայսրության հայկական նահանգները վերանգնել Ռուսաստանի արևելքակ մայրաքաղաքներին։ Այսպիսով՝ ի իր կողմ Արևմտյան Հայաստանում գեր ինքնավարություն մեծ հայկական պետականությունը վերակազմելու հայ հասարակական-քաղաքական շրջանակների կողմից։ Սկսված 1917 թ. ռուսական փետրվարին ներկայությունը հարակամելի կեսն Ռուսաստանի ճակատայնության կառավարությունը յուրյալ մեծ կառավարելով փնջակ արևմտահայերին բնակչանելու Արևմտյան Հայաստանում ռազմականակ տարածվելուց։ Հայերի ոչ բանի անցում գործակալներ ընկնելով որոնք։ Վերանգնելու իրեն հազար ավելի քան 90 հազար։

1917 թ. մայիսին ռուս-բուրբակում ռազմականում փաստարկ գերատիրության փնջակ էր ստեղծվել։ Պաշտոնական գերատիրայն տարածվելով 1917 թ. դեկտեմբերի 5-ին (18) Երզրուկում։ Ցանրի, Ռուսաստանում բրկնվողների հոկտեմբերյան իրեն ռուսական գործերի սկսեցին իր Արևմտյան Հայաստանը։ Օգտվելով դրանից բուրբակը հրամանատարությունը, իսկախանելով գերատիրայնը, 1918 թ. փետրվարին վերանգնել հարակամել։ Վերանգնել արևմտահայերի կրկնելով գործի ճանապարհը։

Հետ միտելով ռազմականակ պետությունը հայկական փորձարկել սպանիկ գործողությունը վերանգնելու Արևմտյան Հայաստանում, 1918 թ. մայիսին 15-ին Արևելգոյականը, համար Արարիկայի արև (Արևմտյան) և Արևև Մուսու լուսնը շրջանում։ Կոկկայան ճակատում սարկը Հայկական կոկկայան (հրամանատար՝ գեներալ Թ. Ապարեդյան), որը կազմված էր 3 ղեկավարից (հրամանատարներ Միխայիլ (Միքայիլ) Արևելյան, Մուսու Սիվերի (Սիվերյան), Անդրեյան Օպարեյան), մարտիկներ ևս բաշխել, սպանվելով տասնհինգ հազարաթիվ արևմտահայ գրավումների անհատականությունը՝ կազմակերպելով մրանց գործողությունը Արևմտյան Հայաստան։ Առանգնելու հարկանելու փնջակը համար ուղիք կազմելու հայ ժողովրդի Արարիկայան, Արարիկայի և Արև-Արարիկայան ճակատամարտում կազմելուց բուրբակը ստեղծելուց սպանվելուց։ Արարիկայան ճակատամարտը հայ ժողովրդի սպանվելու մրանց էր կազմելուց։ Արևմտյան ճակատում սարկը Հայկական կոկկայանը, ստեղծելով ժողովրդական Հայաստանի շրջանում, անհրաժեշտ միջուկը հայ ազգային գործադրանքին։ Ի օգնել էր կրկնում գործադրանքը Հայոց կեսերին։ «Այս իսկապես համաժողովրդական շարժում էր։ Տարած հարակամել շնորհիվ կազմելուց հայ ժողովրդի արևելահայ հասակով ինչպիսիք գործարքը սպանվելուց փնջակը և պայմանները ստեղծելուց հայոց արևմտական անհատականությունը վերակազմելու համար (Ճ.Վ.1918 թ. է)։ Այդ գործողությունը իստու կազմելու և ճան գրվելից՝ վերանգնելով տեղի Ռուսական «Արարիկայի և Արև-Արարիկայան ճակատամարտի ղեկը»։

1918 թ. հունիսի 4-ին Արևմտյան կրկնված պայմանագրով Օսմանյան կայսրությունը իր անցումը իրենց Արևմտյան Հայաստանը, այնուհետ էլ՝ Կարսի գոտուց, Արարիկայան, Մուրզազի և Արևելգոյականի գաղտնիքներ անտրոպոլոյանը, իր Էրզրուկի, Արարիկայի, Տարք-Արարիկայան, Արևև Մուսու լուսնից գաղտնիքը մասամբ։ Չնայած ստեղծված ծանր պայմաններին, Հայաստանը Հանրապետություն կոկկայանով գրավելով, իսկ առաջին աշխարհամարտում Օսմանյան կայսրության պատրույակը, որը կազմավորել 1918 թ. հոկտեմբերի 30-ին Մուսուլու գերատիրայնով, ներառվելուց բրկնելու ՀՀ կառավարության շրջուկ հայտարարելու Բարսիլ գաղտնիքագրով։





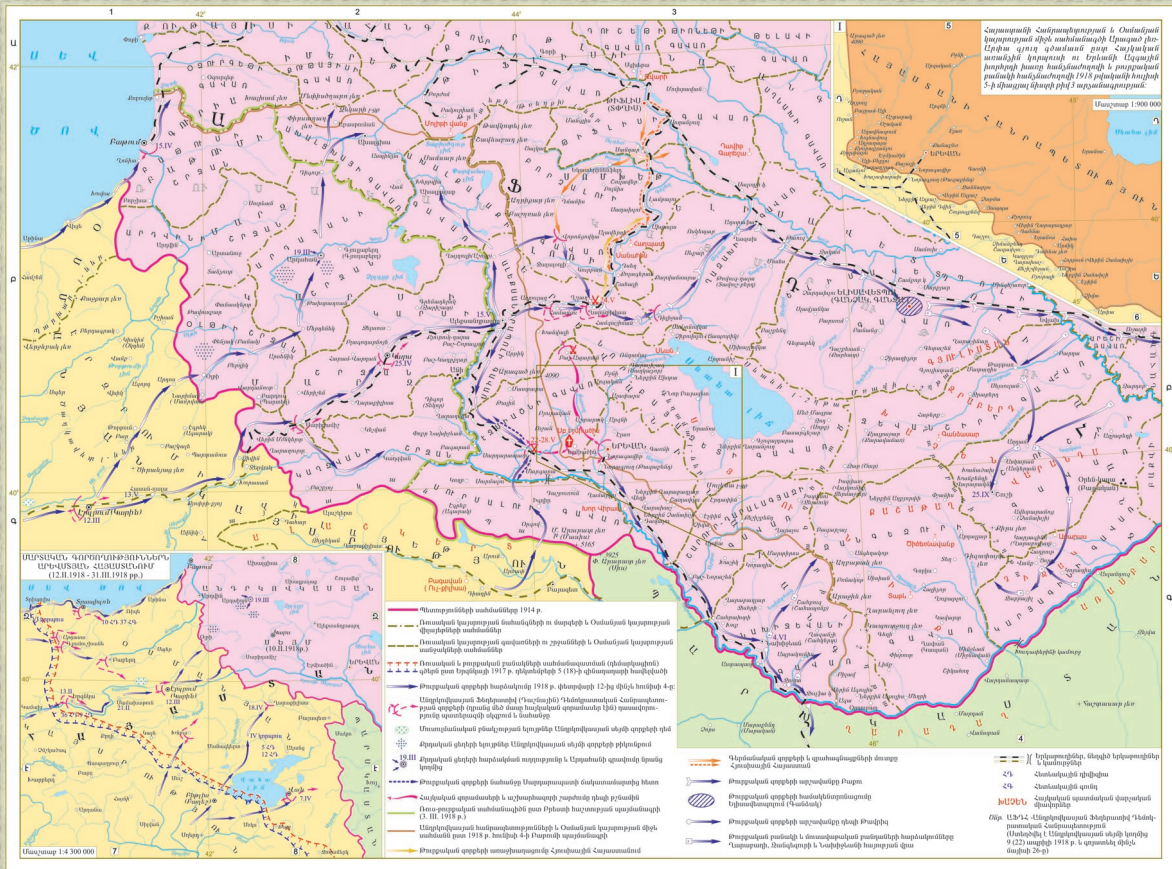


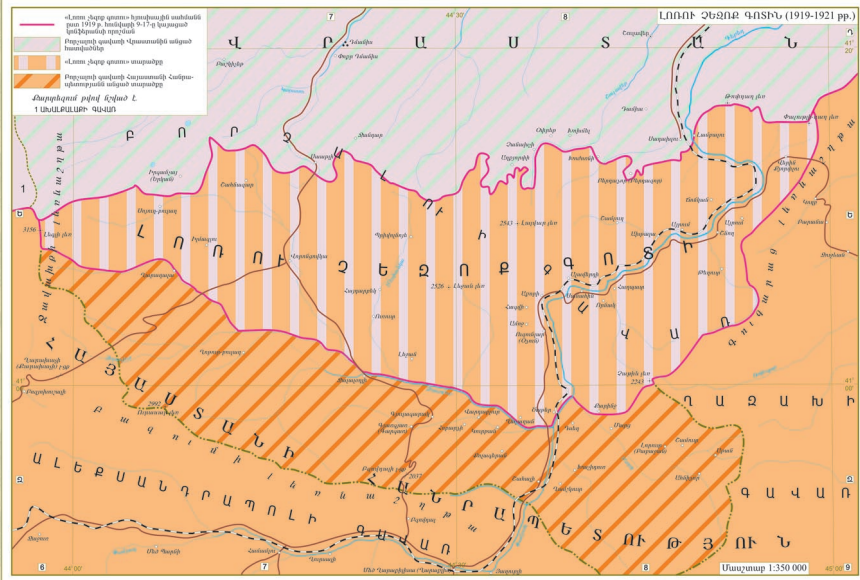
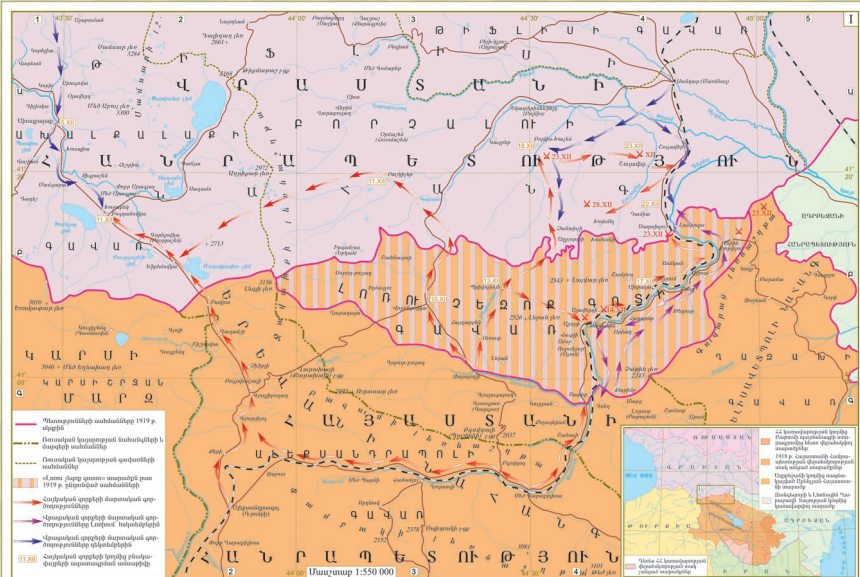
























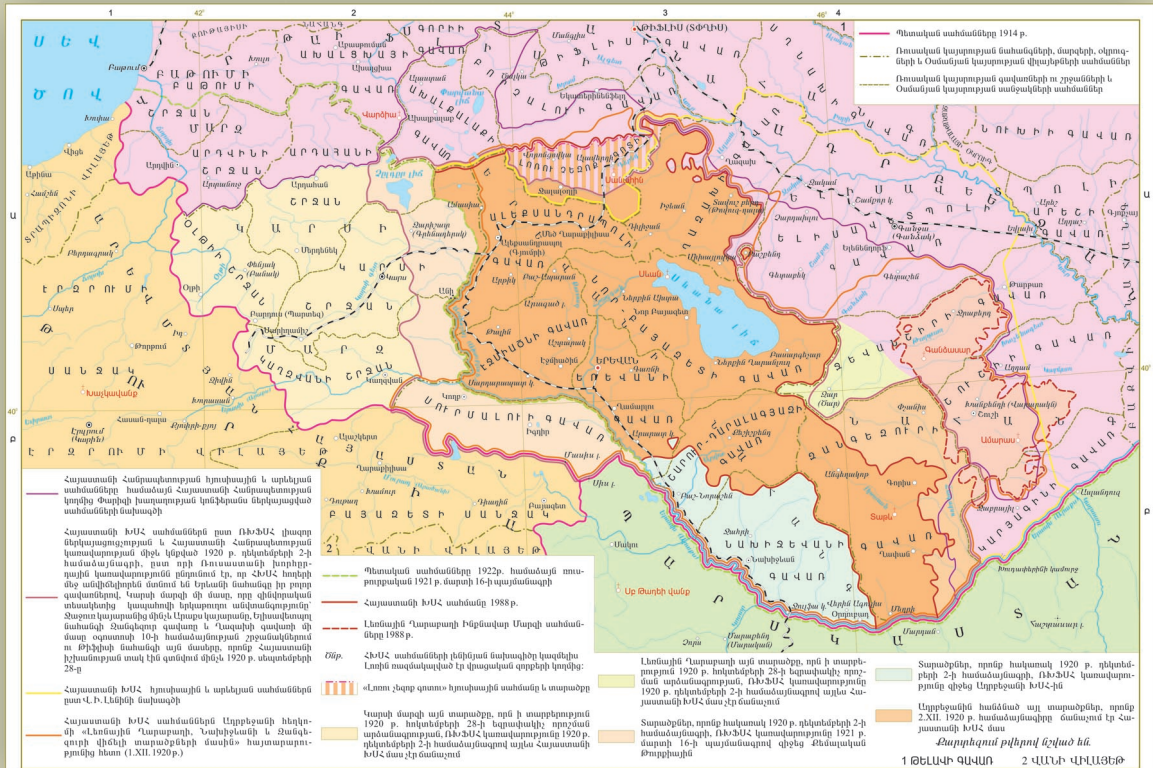












Մասշտաբ 1:1 700 000































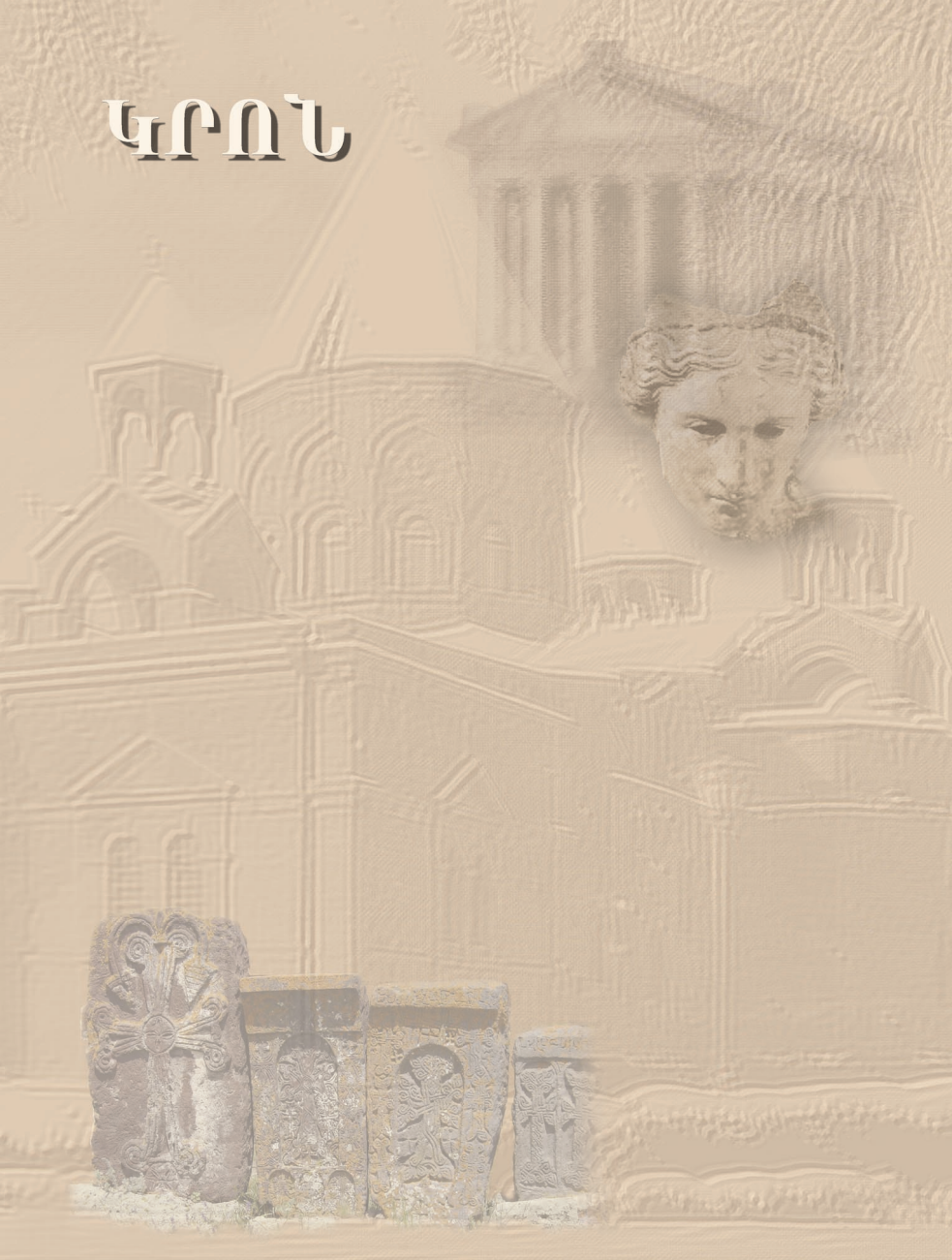




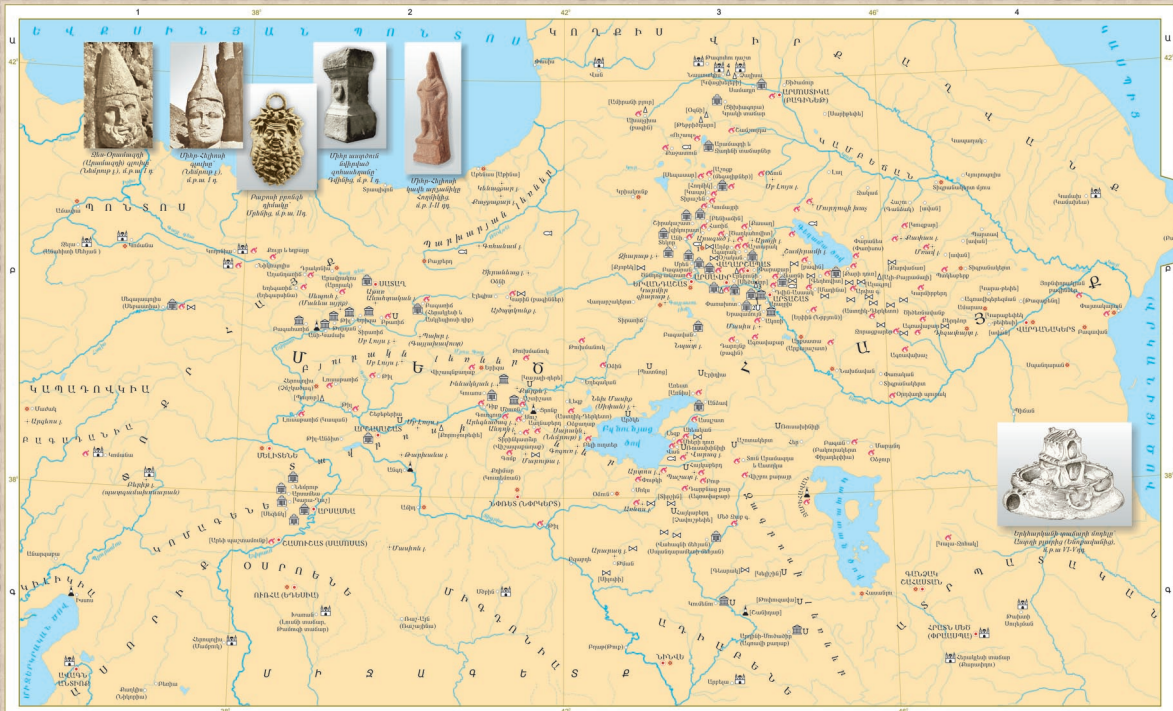




# ԿՐՈՆ







Երես Վանայից (Մարտիկի պեղում) (Վանաքար) և Կ. Բ. Բ. Գ. Գ.



Մար Վանայի պեղում (Վանաքար) և Կ. Բ. Գ. Գ.



Մարտիկի թագի ցեղանշ (Կեղծիք) և Կ. Բ. Գ. Գ.



Մարտիկի ստեղծած ցեղանշանը (Կեղծիք) և Կ. Բ. Գ. Գ.



Մար Վանայի պեղում (Վանաքար) և Կ. Բ. Գ. Գ.



Կեղծիքից պատված ճարտ. Մարտիկի թագի ցեղանշանը (Վանաքար) և Կ. Բ. Գ. Գ.

- Հայաստանի պատմական տարածքներ
  - Հայաստանի խոշոր տարածաշրջաններ
  - Մարտիկի թագից
  - Հարևան երկրների տարածքներ
  - Կախման թվականների վայրեր
  - Հին մայրաքաղաքներ
  - Բնակավայրեր
  - Փամբակուտային անվանումներ
  - «Ապրիլ» որ եղել է տարածքներ
  - Փայտապատկերներ
  - «Արևալույս»
  - «Արևի թագավորության տարածքներ
  - Ըրանի զարկ տարածքներ
- Ճարտարապետական ճշգրտումներ**
- 1 (Մարտիկի)
  - 2 (Մարտիկի)
  - 3 (Մարտիկի)
  - 4 (Մարտիկի)



Մեծի լավի քարանձավի հին Մարտիկի և Կ. Բ. Գ. Գ.




Մեծի լավի քարանձավի հին Մարտիկի և Կ. Բ. Գ. Գ.



Մարտիկի թագից պատված ճարտ. Մարտիկի և Կ. Բ. Գ. Գ.



Մար Վանայի պեղում (Վանաքար) և Կ. Բ. Գ. Գ.



Կեղծիքից պատված ճարտ. Մարտիկի և Կ. Բ. Գ. Գ.



Մարտիկի թագից պատված ճարտ. Մարտիկի և Կ. Բ. Գ. Գ.



Մարտիկի թագից պատված ճարտ. Մարտիկի և Կ. Բ. Գ. Գ.

Ճարգրված բնիկ ճյուղեր են  
 1 Պարսկացիները 4 արևելք  
 2 Հուսիսային թևեր 5 արևմուտք  
 3 Բնիկ կրթությունը  
 ԵՐԿՐԱՆԻ ԿՐԻՍՏՈՆԵՈՒԹՅԱՆ  
 ԻՆՏԵՆՍԻՎՈՒՄԻ ՎԵՐԱՎՈՐՈՒՄԸ  
 ՅՈՒՐԿՐՈՒՄԻ ՏՈՒՐՈՒՄԸ



- Պարսկացիների սահմանները Մերթի 298 թ. բաժանմամբ առաջադրված մեծ
- Մեծ Հայքի քրիչխական կիսաուսուրյունների սահմաններ
- Մեծ Հայքի մերթի կիսաուսուրյունների սահմաններ
- Հայ Արշակունյի սեպուհիների հատկապես կազմակերպչի սահմաններ
- Տապալտ սեպուհիանություն սահմաններ
- Հռոմեական վերջինների սահմաններ
- Հռոմեական պարզեցված Փոքր Հայքի սահմանները 325 թ. Հռոմեական պարզեցվածների և Սասանյան Պարսկաստանի աշխարհների սահմաններ
- Հայ Արշակունյի կեսառվել կիսաուսուրյուն առաջադրված Մերթի սահմանները Հռոմեական կայսրությունում և Արշակունյում
- Հայ Արշակունյի քրիստոնեության առաջամեծ կիսաուսուրյունությունները
- Պարսկա և Պարսկացիներ (Պարսկացիներ) առաջադրված հանդիսություն Օրոտա Խուսուր
- Գեղարք Պարթևի կրթարարները արևելքում մեծ Անադոլի փերտի արևմուտքում և ամառապարտ Տրյան 4 (274-276, 288-330) արթայի կրթամով
- Գեղարք Պարթևի 15-ամյա ընտանաբարությունը կողմ Արշակունյի Պարսկա և Պարսկացիներ (Պարսկացիներ) առաջադրված ընտանաբարություն և նախաուսուրյուն վերջին Տապալտում
- Հնիստիստա քաղաքների գործունեությունը Հայաստանում մեծ քրիստոնեության պետական կողմից
- Գեղարք Լուսավորչի ուղևորությունը հայտնա 16 մեծամեծ կիսաուսուրյուն սեպուհի կարգից ընտանաբարությունը համար
- Գեղարք Լուսավորչի վերադարձը Կեսառվելից Հայքի կողմից արթուրվածները կրթվեցում և կրթական կենտրոնների շրջան քրիստոնեության առաջամեծ կիսաուսուրյունները
- + 190 000
- + 150 000
- + 4340 000
- + 301թ.
- + 16 մեծամեծ կիսաուսուրյուն և բնակություն վերադարձություն Տապալտում
- + Պարսկացիներ ընտանաբարների, նախաուսուրյունների և գործի վերադարձությունը
- + Մերթիստանի բնիկ առաջադրված ըստ Արշակունյի Հրեկիսիստան կր թերտի նախաուսուրյունը Արաքսապետում Տրյան 6 արթայի կրթամով
- + Անադոլի սեպուհիները
- + Գեղարք Լուսավորչի կարգից համարված Մեծ Հայքի քաղաքությունը քրիստոնեության պետական կողմից հայտնա Անադոլի կողմ

Մասշտաբ 1:3 400 000











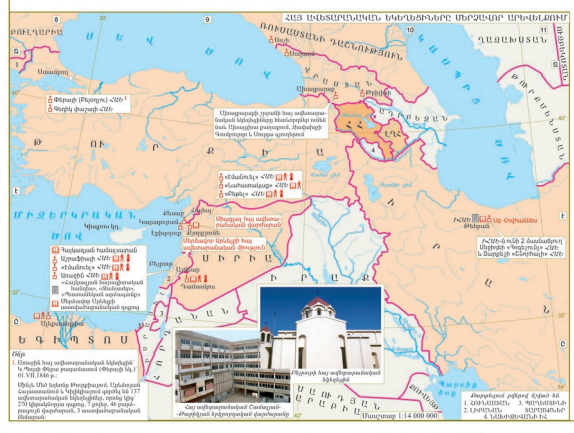




Փարոյի հայ պատրիարքարանը  
ՀՄԻ-ի հայ պատրիարքարանի կենտրոնը



Մայր Պատրիարքարանը  
Հայաստանի Ազգային Ստորագրատանը



# ՄՇԱԿՆՈՒՅԹ



ԱՅ ԻՆՉԸ Օ  
ԸՂ ՄՄ Գ Բ  
Գ թ Կ Յ Ը Թ  
Յ Օ Չ Շ Բ Ի  
Ե Ի Ը Ծ Մ Փ  
Ը Ը Ը Բ Ը Ը



Երկրագործության և անասնապահության հենքի վրա մատրիական արտադրյալ կենսամեկ արժանավորումն ու տարածումն այնքան մշակապուր իր ունեվար թարգարծակայան ստանձնողներն էին, որ Գ. Հայրենյանը ամբողջովին կենտրոնացրել էր հենքի վրա չորս հարյուր տարեկան մրցակցին, այս քոր կենսամեկ մրցակցին գանձեցելը ստանձնարար տարածվելով, տիրապետող դարձավ Առաջավոր Անասյի և Հարավային Երևույթայի զգալի մասնով: Աշխարհագրական դիրքի, հարուստ քեղանկ բնույթների և ռելիեֆի առանձնահատկություններով սպանմանարժեքով, Հայկական լեռնաշխարհի, քարապարկությունյան ամենամոտան փայտային փուլերից սկսած, ակտիվ քեղանկելով է՝ կրթականի ինքնավար մշակույթային արանկ: Տնտեսական կերպից արդյունի հասանելի տարեկան կենտրոնացրել քեղանկային ստանձնողները կանոնակարգված համայնքներով լեռնաշխարհում հանդես են գալիս մ.թ.ա. X-VIII հազարամյակներում: Հայկական լեռնաշխարհի հարավ-արևմուտքում (Քոթրիս) Հայան Չեֆի, Չայրոֆ-քեֆի և այլ հուշարձանների պեղումների արդյունքները ցույց են տալիս, որ մ.թ.ա. X-IX հազարամյակներից այս տարածքում իր ինքնատիպ մշակույթով երկրագործության ստանձնողներն իտղաշարժվելով կենտրոն է ներկ, որտեղից էլ ըստ ամենայնի երկրագործությունը և ըստ իրեն կազմված մշակույթային մտայնության (քեղանկարանաշինություն, մետաղագործություն, ինքեպարծություն, մամանավորում և այլն) վերա է տարածվել հարևան շրջաններ, ճեղքաղով նաև Երասիկի (Արար) և Կորի միջագետք: Այստեղ պեղված վաղ երկրագործական քեղանկարները ստորաբանվածում են երբ հիմնական մշակուրդ-մամանավորված ինքեֆի: Հնագույն նորարար մշակույթային համայնքի ներկայացված է Կորի միջին հասանելիությունում տարածված «Շուրաբուրդ» կամ «Կորի» կոչվող կենտրոնացրված արձանային քեղանկարները: Վաղագույն քեղանկարները քեղանկարները կազմալուծող երկրագործությունը: Աշխարհային այս համայնքի ուղիտիմանակային տվյալներով բնագավոր է մ.թ.ա. VI հազարամյակի երկրորդ կեսով: V հազարամյակի սկզբով: Վաղ պղնձադարի փուլին են վերագրվում այսպես կոչված «Մոխի տիպի» հուշարձանները, որոնք բնագավոր են մ.թ.ա. 4800-4000 ք. շրջանակներում: Առանձին խումբ են կազմում մ.թ.ա. IV հազարամյակի ստանձնող կամ բնագավոր ոչ պղնձադարի հուշարձանները:

Հայաստանում Հաճարեպետության արդի տարածումը, հնագույն երկրագործական համայնքների մասին վկայող քեղանկարներից հիմնականում պեղվել են Արարատյան դաշտում: Գրանք Երասիկի (Արար) ավազանից սպանված Չրաբան, Ջառաղ, Սիմառո գետակ կամ դրանց գետակների ակտիվն հայտնաբերված արքեստանակ բլուր-քեղանկարների են, ներկայացված նաև կամ մի քանի կառուցապատման փուլերով՝ շինարարական երկրագործող (Վերին Խարանդան, Չայրոֆ, Մասիս ռոտ, Ապարուր, Յեֆեմիա Ռոտ շրջան) հուշարձանները: Առաջին մշակույթի հունումանայինության համար, վերին տարիների քարաշին տվյալներ են գտանցվել հայ-թրակաանակ արշավանքների կողմից պեղված Առաջաշին քյուր-քեղանկարներում: Առաջաշին տարիքն է մ. թ. ա. I և շրջանի վերաբերյալ են նորարարի, վեր վերին հիմնականում պեղված Ոչ շրջան ներկայացված է տարածաշրջանի արձանաբարքի բնույթով ինքեղանկով: Կողարայի երկու շրջանի օրինակներ (վանական) գործիքներ հասանելու են Գեղակունտ և նույնիսկ մասն կամ սպանված շրջանի: Առաջաշին II, շինարդ նյունային տարիքով են շինությունների ճարտարապետական ամենահատկություններով: Առանձնակարգ, նորարար փուլին է շեղար ներկայացված է հուն արտյակ շարժվել կող կազմաբանով, կամ տարիքն է մ.թ.ա. I շրջանի քարապատկա բնույթ են կապված շինություններ: Առաջին շրջանի գտնված ինքեղանկ ձևերով և տեխնոլոգիական պարամետրերով գլուխակներն ունի Շուպուր-Շուրեթիցան մշակույթի հուշարձաններում: Այսան հանրորդը II շրջանում ինքեղանկ ձևերը հարուցում էր կառուցվածքային տվյալները քյուր են տալիս ինքեղանկ քարապատկա բնույթով բնագավոր շեղար բնագավոր մ.թ.ա. VI հազարամյակի ստանձնող կետով: Նման թվագրությունը հույուն է, որ Առաջաշինի հուշարձան տարիքն շեղով ներկայացված է Կոր-Արարի միջագետքի՝ այսօր նույնիսկ հնագույն վաղ երկրագործական մշակույթ: Առաջաշինի նորարար շրջանների բնույթով բնույթով են շինարարվել «Կրեֆի Խարանդան» (Ավաշյան), Մաղուրդի քյուր-Պրակառիկները: Վաղ պղնձադարի V ակտիվը ներկայացված է հուշարձանների կարգից: Առաջաշին Արարատյան դաշտում սկզբում Հայրաբուրդ (հայտնի է մ.թ.ա. V կարգի քյուր ստմով): Հայկականում է, որ II տարիքներին նորարարի բնույթով կրթ հասանելիված ճարտարապետությանը, Արարոյի արձանաբարքի տիրաճները ներկայացված են ուղղակիում հասանելիված, հուն արտյակ կառուցված շինություններով: Բացվել են ինչպես քեղանկարներից, այնպես էլ անտեսանելի մշակույթային կառուցվածքի գրովի շունտան, քարապյուս կառուցված Արարատի, Արարի, Մասիսի և այլն հուշարձանները: Հայրաբուրդ արտաբեր մակերեսով ինքեղանկ գրովի շունտաները տեսանելի են Առաջաշինի Ոչ շրջանում, ինչի հույուն է որպես համայնքանկարյան մասին: Այսին է ոչ պղնձադարի փուլերից բնույթով մակերես են արտադրվել Արարատյան դաշտի Փնդուր և հայ-թրակաանակ վաղաշինական մշակույթային կողմից ներկայառն Սյունիքում պեղվող Կրեֆի Գործնոր քեղանկարներում: Փնդուր կրթակառուցված կրթ հասանելիված, հուն արտյակ տարիքներով են արտադրվել ինքեղանկ քարապատկա շինությունները: Առաջաշինի կողմից ներկայացված ինքեղանկ կրթակառուցված շինությունները կրթակառուցված ինքեղանկ կրթակառուցված տարիքներում է Հայաստանի նորարար-պղնձադարյան հուշարձաններից: Ինչն էլ հայտն ստանով, այս հուշարձանը կրթակառուցված պղնձադարի ավարտական փուլին: Խիստ ուշագրավ տվյալներ են փաստագրվել Արթրին Գործնորում: 2005 ք. պեղումների ընթացքում

այստեղ հայտնաբերվել են մեծ քանակությամբ ներմուծված գունազարդ անոթների քեղանկեր, որոնց գույնը սպանված անկանաչաների գույնգործում է հյուսիսուրալյան մշակույթի ոչ փուլի նյութի հետև, ինչը հնարավորություն է տալիս այս հուշարձանը բնագավոր մ.թ.ա. V հազարամյակի վերին քառույթում:

Հայաստանի վաղ երկրագործական քեղանկարների հայտնաբերված հնէաբանաբանական նյութեր (հիսկակի ցրեՆ-Triticum dicoccum, անրկահասիկի փնգաշար-արթi-Hordeum vulgare ssp. Vulgare convvar. coeleste) և այլ մշակույթային վկայում են զարգացած երկրագործության մասին: Անասնապահական տնտեսության բնույթով է մանր և խոշոր եղջերավորների բրոմման: Ե օգտակարություն: Վաղ կառուցված գերակառն է են մանր եղջերավորների ինչ հույուն է, որ արտն արձանաբարքում էր ման հունգազ անասնապահությունը: Պղնձադարի ոչ փուլերում գտվածներն մեծամասն է խոշոր եղջերավորների տեսակարար է կշիղ: Հավանական է, որ Արթրին Գործնորի խոշոր եղջերավորների ոսկորների մեջ գտյի քիվ են կազմում մշակված մոմերը: Փաստ, որ վկայում է խոշոր կենդանաբանի, որպես թաշտ ուն օգտակարներն մասին: Առաջաշին, մ.թ.ա. V հազարամյակի կրթակառուցված տարիքներին հայտնաբերված պղնձ են արտադրված ինքեղանկ կրթակառուցված արձև են խոշոր եղջերավորների հուշարձանները: Առաջաշինի հայտնաբերված ներմուծված հալաշյան, Գործնորի որդեկան ինքեղանկ մոմերը վկայում են Հայաստանի հնագույն երկրագործների սկսվող տնտեսական, առտուրային և մշակույթային կարգի մասին: Անեղանկ հավանականությամբ արտահանվել է օրինակներ (վանական) և պղնձ: Չնայած Հայաստանի մանր եղջերավորական քեղանկարները վկայում խոշոր կառուցվածքն չեն հայտնաբերվել, պեղված կենդանաբարք արձանակները վկայում են նաև, հավանականորեն թաղա հանավարի ու պաշտամունքների մասին:

Տարածան և զարգացած տարբեր մակարդակներ վրա գտնվող վաղ երկրագործական հասարակություններով ներկայացված Հայկական լեռնաշխարհի համայնքակառուցված մ.թ.ա. IV հազարամյակի կրթակառուցված փուլերի մարտիկային պարունակները, ինչպես նաև հարյուրամյակի մակարդակի վրա գտնվող, համասնա մշակույթային միջադարձ կրթակառուցված հասարակություններ: Տարածաշրջանի հնագույն հասարակությունների համար բնկանման համայնքով պատմականապես հիմնականում համասնապատկա մ.թ.ա. Հայկական լեռնաշխարհի և Հարավային Կովկասի վաղ բրոնզի դարի մ.թ.ա. 3500-3300-2500/2400 ք. Վաղ բրոնզի դարի ստանձնող փուլի վերին փուլից սկսած Հյուսիսարևելյան Կովկասի պեղված Մինասի բնագավոր, Երվասի վերին փուլից հարյուրամյակից մինչև Տաուրի արևելյան միջադարձի մակարդակի վրա գտնվող հնագույն հայկական կազմված մշակույթային համայնքների մի բնույթանությունը մշակույթային մարզ, որը մասնապատկա գրավակառուցված են հայտնի է «Մեղրույանի ռոտարարների և կիկլոպան ամրոցների տարիք շինող մշակույթ», «Վորա-արարյան», «վաղաբնույթկասպան», «արևելամանուտակային», սիրիա-պատկառնային շրջանների համար՝վարի ուն փայլեցրած ինքեղանկ, «Գրեթեիրակային» անվանվածներով:

Այս մշակույթային բնույթանությունը մակարդակ և կախվածային տարածքների մասին բազմաթիվ վարկանքներ են տարա քաղվել: Ենթադրում է, որ այս մշակույթային համայնքի մակարդակն ակտիվորեն ստանձնող երեքին պեղար է փնդող Կոր-Արար միջագետքի նախորդ արձանաբարք մշակույթին: Կոր-արարյան մշակույթային մարզի սահմաններում կառուցվելի են ճարտարապետական հատկանշներով, ինքնատիպ ինքեղանկով ստանձնված է դրան 1930-ական թվականներին, Եգեյան մարտիկային կրթիկ «Ջեղակառուցված» անվանվող ստանձնող մշակույթային համայնքի, որը ստանվածելով տարածում է ստանում Հայկական լեռնաշխարհում և հատկապես ՀՀ տարածքում: Հեղակառուցված մշակույթի քեղանկարները այսօր հայտնի են ինչպես հարավայինում և գետա-նովիտներում, այնպես էլ նախալեռնային և քարեղանկային գոտիներում: Բնակավայրերի խտությունը աննախադեպ շարժել է հասնում: Առանձին շրջաններում չորս-ինը քանակակից կառուցված են հայտնիված են 3-5 բնակավայրերից կառուցվող խտություն: Մի շարք հուշարձաններում (Հեղակառուցված, Տրապիզոն, Մասիսի և այլն) հայտնի են շինակառուցված մշակույթի զարգացան քյուր փուլեր ներկայացվող արքեստանակ քյուր-քեղանկարների (Մոխարար, Ջրառուի, Այգեյան և այլն): Գեղակունտ են հուն արտյակ շարժված պատկերով կրթ հասանելիված կից կրթ և կից կառուցված ուղղակիում հասանելիված շինություններ: Նախալեռնային և լեռնային շրջաններում շինությունները կառուցվել են քարով և գերակառն են ուղղակիում հասանելիված կառուցվածքով: Մի շարք հուշարձաններում (Հեղակառուցված, Տրապիզոն, Մասիսի և այլն) հայտնի են շինակառուցված մշակույթի մարզի փուլեր ներկայացվող արքեստանակ քյուր-քեղանկարների (Մոխարար, Ջրառուի, Այգեյան և այլն): Գեղակունտ են հուն արտյակ շարժված պատկերով կրթ հասանելիված կից կրթ և կից կառուցված ուղղակիում հասանելիված շինություններ: Նախալեռնային և լեռնային շրջաններում շինությունները կառուցվել են քարով և գերակառն են ուղղակիում հասանելիված կառուցվածքով: Մի շարք հուշարձաններում (Հեղակառուցված, Տրապիզոն, Մասիսի և այլն) հայտնի են շինակառուցված մշակույթի մարզի փուլեր ներկայացվող արքեստանակ քյուր-քեղանկարների (Մոխարար, Ջրառուի, Այգեյան և այլն): Գեղակունտ են հուն արտյակ շարժված պատկերով կրթ հասանելիված կից կրթ և կից կառուցված ուղղակիում հասանելիված շինություններ: Նախալեռնային և լեռնային շրջաններում շինությունները կառուցվել են քարով և գերակառն են ուղղակիում հասանելիված կառուցվածքով: Մի շարք հուշարձաններում (Հեղակառուցված, Տրապիզոն, Մասիսի և այլն) հայտնի են շինակառուցված մշակույթի մարզի փուլեր ներկայացվող արքեստանակ քյուր-քեղանկարների (Մոխարար, Ջրառուի, Այգեյան և այլն): Գեղակունտ են հուն արտյակ շարժված պատկերով կրթ հասանելիված կից կրթ և կից կառուցված ուղղակիում հասանելիված շինություններ: Նախալեռնային և լեռնային շրջաններում շինությունները կառուցվել են քարով և գերակառն են ուղղակիում հասանելիված կառուցվածքով: Մի շարք հուշարձաններում (Հեղակառուցված, Տրապիզոն, Մասիսի և այլն) հայտնի են շինակառուցված մշակույթի մարզի փուլեր ներկայացվող արքեստանակ քյուր-քեղանկարների (Մոխարար, Ջրառուի, Այգեյան և այլն): Գեղակունտ են հուն արտյակ շարժված պատկերով կրթ հասանելիված կից կրթ և կից կառուցված ուղղակիում հասանելիված շինություններ: Նախալեռնային և լեռնային շրջաններում շինությունները կառուցվել են քարով և գերակառն են ուղղակիում հասանելիված կառուցվածքով: Մի շարք հուշարձաններում (Հեղակառուցված, Տրապիզոն, Մասիսի և այլն) հայտնի են շինակառուցված մշակույթի մարզի փուլեր ներկայացվող արքեստանակ քյուր-քեղանկարների (Մոխարար, Ջրառուի, Այգեյան և այլն): Գեղակունտ են հուն արտյակ շարժված պատկերով կրթ հասանելիված կից կրթ և կից կառուցված ուղղակիում հասանելիված շինություններ: Նախալեռնային և լեռնային շրջաններում շինությունները կառուցվել են քարով և գերակառն են ուղղակիում հասանելիված կառուցվածքով: Մի շարք հուշարձաններում (Հեղակառուցված, Տրապիզոն, Մասիսի և այլն) հայտնի են շինակառուցված մշակույթի մարզի փուլեր ներկայացվող արքեստանակ քյուր-քեղանկարների (Մոխարար, Ջրառուի, Այգեյան և այլն): Գեղակունտ են հուն արտյակ շարժված պատկերով կրթ հասանելիված կից կրթ և կից կառուցված ուղղակիում հասանելիված շինություններ: Նախալեռնային և լեռնային շրջաններում շինությունները կառուցվել են քարով և գերակառն են ուղղակիում հասանելիված կառուցվածքով: Մի շարք հուշարձաններում (Հեղակառուցված, Տրապիզոն, Մասիսի և այլն) հայտնի են շինակառուցված մշակույթի մարզի փուլեր ներկայացվող արքեստանակ քյուր-քեղանկարների (Մոխարար, Ջրառուի, Այգեյան և այլն): Գեղակունտ են հուն արտյակ շարժված պատկերով կրթ հասանելիված կից կրթ և կից կառուցված ուղղակիում հասանելիված շինություններ: Նախալեռնային և լեռնային շրջաններում շինությունները կառուցվել են քարով և գերակառն են ուղղակիում հասանելիված կառուցվածքով: Մի շարք հուշարձաններում (Հեղակառուցված, Տրապիզոն, Մասիսի և այլն) հայտնի են շինակառուցված մշակույթի մարզի փուլեր ներկայացվող արքեստանակ քյուր-քեղանկարների (Մոխարար, Ջրառուի, Այգեյան և այլն): Գեղակունտ են հուն արտյակ շարժված պատկերով կրթ հասանելիված կից կրթ և կից կառուցված ուղղակիում հասանելիված շինություններ: Նախալեռնային և լեռնային շրջաններում շինությունները կառուցվել են քարով և գերակառն են ուղղակիում հասանելիված կառուցվածքով: Մի շարք հուշարձաններում (Հեղակառուցված, Տրապիզոն, Մասիսի և այլն) հայտնի են շինակառուցված մշակույթի մարզի փուլեր ներկայացվող արքեստանակ քյուր-քեղանկարների (Մոխարար, Ջրառուի, Այգեյան և այլն): Գեղակունտ են հուն արտյակ շարժված պատկերով կրթ հասանելիված կից կրթ և կից կառուցված ուղղակիում հասանելիված շինություններ: Նախալեռնային և լեռնային շրջաններում շինությունները կառուցվել են քարով և գերակառն են ուղղակիում հասանելիված կառուցվածքով: Մի շարք հուշարձաններում (Հեղակառուցված, Տրապիզոն, Մասիսի և այլն) հայտնի են շինակառուցված մշակույթի մարզի փուլեր ներկայացվող արքեստանակ քյուր-քեղանկարների (Մոխարար, Ջրառուի, Այգեյան և այլն): Գեղակունտ են հուն արտյակ շարժված պատկերով կրթ հասանելիված կից կրթ և կից կառուցված ուղղակիում հասանելիված շինություններ: Նախալեռնային և լեռնային շրջաններում շինությունները կառուցվել են քարով և գերակառն են ուղղակիում հասանելիված կառուցվածքով: Մի շարք հուշարձաններում (Հեղակառուցված, Տրապիզոն, Մասիսի և այլն) հայտնի են շինակառուցված մշակույթի մարզի փուլեր ներկայացվող արքեստանակ քյուր-քեղանկարների (Մոխարար, Ջրառուի, Այգեյան և այլն): Գեղակունտ են հուն արտյակ շարժված պատկերով կրթ հասանելիված կից կրթ և կից կառուցված ուղղակիում հասանելիված շինություններ: Նախալեռնային և լեռնային շրջաններում շինությունները կառուցվել են քարով և գերակառն են ուղղակիում հասանելիված կառուցվածքով: Մի շարք հուշարձաններում (Հեղակառուցված, Տրապիզոն, Մասիսի և այլն) հայտնի են շինակառուցված մշակույթի մարզի փուլեր ներկայացվող արքեստանակ քյուր-քեղանկարների (Մոխարար, Ջրառուի, Այգեյան և այլն): Գեղակունտ են հուն արտյակ շարժված պատկերով կրթ հասանելիված կից կրթ և կից կառուցված ուղղակիում հասանելիված շինություններ: Նախալեռնային և լեռնային շրջաններում շինությունները կառուցվել են քարով և գերակառն են ուղղակիում հասանելիված կառուցվածքով: Մի շարք հուշարձաններում (Հեղակառուցված, Տրապիզոն, Մասիսի և այլն) հայտնի են շինակառուցված մշակույթի մարզի փուլեր ներկայացվող արքեստանակ քյուր-քեղանկարների (Մոխարար, Ջրառուի, Այգեյան և այլն): Գեղակունտ են հուն արտյակ շարժված պատկերով կրթ հասանելիված կից կրթ և կից կառուցված ուղղակիում հասանելիված շինություններ: Նախալեռնային և լեռնային շրջաններում շինությունները կառուցվել են քարով և գերակառն են ուղղակիում հասանելիված կառուցվածքով: Մի շարք հուշարձաններում (Հեղակառուցված, Տրապիզոն, Մասիսի և այլն) հայտնի են շինակառուցված մշակույթի մարզի փուլեր ներկայացվող արքեստանակ քյուր-քեղանկարների (Մոխարար, Ջրառուի, Այգեյան և այլն): Գեղակունտ են հուն արտյակ շարժված պատկերով կրթ հասանելիված կից կրթ և կից կառուցված ուղղակիում հասանելիված շինություններ: Նախալեռնային և լեռնային շրջաններում շինությունները կառուցվել են քարով և գերակառն են ուղղակիում հասանելիված կառուցվածքով: Մի շարք հուշարձաններում (Հեղակառուցված, Տրապիզոն, Մասիսի և այլն) հայտնի են շինակառուցված մշակույթի մարզի փուլեր ներկայացվող արքեստանակ քյուր-քեղանկարների (Մոխարար, Ջրառուի, Այգեյան և այլն): Գեղակունտ են հուն արտյակ շարժված պատկերով կրթ հասանելիված կից կրթ և կից կառուցված ուղղակիում հասանելիված շինություններ: Նախալեռնային և լեռնային շրջաններում շինությունները կառուցվել են քարով և գերակառն են ուղղակիում հասանելիված կառուցվածքով: Մի շարք հուշարձաններում (Հեղակառուցված, Տրապիզոն, Մասիսի և այլն) հայտնի են շինակառուցված մշակույթի մարզի փուլեր ներկայացվող արքեստանակ քյուր-քեղանկարների (Մոխարար, Ջրառուի, Այգեյան և այլն): Գեղակունտ են հուն արտյակ շարժված պատկերով կրթ հասանելիված կից կրթ և կից կառուցված ուղղակիում հասանելիված շինություններ: Նախալեռնային և լեռնային շրջաններում շինությունները կառուցվել են քարով և գերակառն են ուղղակիում հասանելիված կառուցվածքով: Մի շարք հուշարձաններում (Հեղակառուցված, Տրապիզոն, Մասիսի և այլն) հայտնի են շինակառուցված մշակույթի մարզի փուլեր ներկայացվող արքեստանակ քյուր-քեղանկարների (Մոխարար, Ջրառուի, Այգեյան և այլն): Գեղակունտ են հուն արտյակ շարժված պատկերով կրթ հասանելիված կից կրթ և կից կառուցված ուղղակիում հասանելիված շինություններ: Նախալեռնային և լեռնային շրջաններում շինությունները կառուցվել են քարով և գերակառն են ուղղակիում հասանելիված կառուցվածքով: Մի շարք հուշարձաններում (Հեղակառուցված, Տրապիզոն, Մասիսի և այլն) հայտնի են շինակառուցված մշակույթի մարզի փուլեր ներկայացվող արքեստանակ քյուր-քեղանկարների (Մոխարար, Ջրառուի, Այգեյան և այլն): Գեղակունտ են հուն արտյակ շարժված պատկերով կրթ հասանելիված կից կրթ և կից կառուցված ուղղակիում հասանելիված շինություններ: Նախալեռնային և լեռնային շրջաններում շինությունները կառուցվել են քարով և գերակառն են ուղղակիում հասանելիված կառուցվածքով: Մի շարք հուշարձաններում (Հեղակառուցված, Տրապիզոն, Մասիսի և այլն) հայտնի են շինակառուցված մշակույթի մարզի փուլեր ներկայացվող արքեստանակ քյուր-քեղանկարների (Մոխարար, Ջրառուի, Այգեյան և այլն): Գեղակունտ են հուն արտյակ շարժված պատկերով կրթ հասանելիված կից կրթ և կից կառուցված ուղղակիում հասանելիված շինություններ: Նախալեռնային և լեռնային շրջաններում շինությունները կառուցվել են քարով և գերակառն են ուղղակիում հասանելիված կառուցվածքով: Մի շարք հուշարձաններում (Հեղակառուցված, Տրապիզոն, Մասիսի և այլն) հայտնի են շինակառուցված մշակույթի մարզի փուլեր ներկայացվող արքեստանակ քյուր-քեղանկարների (Մոխարար, Ջրառուի, Այգեյան և այլն): Գեղակունտ են հուն արտյակ շարժված պատկերով կրթ հասանելիված կից կրթ և կից կառուցված ուղղակիում հասանելիված շինություններ: Նախալեռնային և լեռնային շրջաններում շինությունները կառուցվել են քարով և գերակառն են ուղղակիում հասանելիված կառուցվածքով: Մի շարք հուշարձաններում (Հեղակառուցված, Տրապիզոն, Մասիսի և այլն) հայտնի են շինակառուցված մշակույթի մարզի փուլեր ներկայացվող արքեստանակ քյուր-քեղանկարների (Մոխարար, Ջրառուի, Այգեյան և այլն): Գեղակունտ են հուն արտյակ շարժված պատկերով կրթ հասանելիված կից կրթ և կից կառուցված ուղղակիում հասանելիված շինություններ: Նախալեռնային և լեռնային շրջաններում շինությունները կառուցվել են քարով և գերակառն են ուղղակիում հասանելիված կառուցվածքով: Մի շարք հուշարձաններում (Հեղակառուցված

Այս փուլից սկսած երկրագործության մեջ արմատավորվում է արհեստակերպ ոտոզում: Այլ ամառ են վկայում Մոխրաբույրի հարևանությամբ փաստադրված արհեստակերպ ջրամբարները, Լարացածի և Վերանոս Լոմբի ջրամբարները: Տնտեսական մեջ գալիս սեռ է զբաղում պարտադրությամբ: Անասնաբույժ ծագվելով է հասնում մետաղագործություն: Բրուզե կայանները, դրանվները, դարչուններն ու միզվեները, ինչպես նաև դրանք կազմաարների հայտնաբերված փաստերը վկայում են զարգացած մետաղագործության մասին: Հարուստ հունքային բազալի և գաղափար մետաղագործության շնորհիվ տարածաշրջանը մ.թ.ա. III հազարամյակից վերածվում է հունի արտաանման խոշորագույն կենտրոնի: Հասանելիության է ու վերջին անգամ Վերանոսի ձիառնումը պարունակում է արհեստական զարգացումը: Չարապուրում էր անորի իրանը՝ մեծ կողմից: Չարապուրումները ներկայացված են մեծ հինքի թանկ նյութ խաչաքուղ, ունիվե-մերձրանքում ստացված գոյա հասանելիությունը գաղափարով, կամ դրանք վերաբարձում ունենալով կենդանիների և բուսական գաղափարով: Տիպական են նաև կենդանիների ունիվե պատկերները կամ նուրբ գլորագործարք արված երկաթափակած գաղափարները: Արհեստները բերող են դառնում շենգավայրային մշակույթի վերջին փուլում: Հենգավայրային հասարակության հավատարմիները, պաշտամունքի մասին են վկայում Մոխրաբույրում, Ձիառնումում եղված պաշտամունքային շինությունները, րժանակված կամ քարից պատրաստված արձանիկները: Գերաշուշում են ցրերի և կանանց անտառախուսական կամ սինտակի արձանները, ինչպես նաև որոպց պատկերներով գաղափարված ժողովածու օջախներն ու պատկերները:

Շոք Եր. Ի. III հազարամյակի կեսերի իր-սարաբային մշակույթի բնօրինակությունը սկսում է աստիճանաբար սրուկվել: Կուր-սարաբային բնօրինակության կազմավորմանը զուգընթաց, մ.թ.ա. III հազարամյակի երրորդ քառորդում, Արաբայից հյուսիս ընկած տարածքներում սպարսկերի որսու մղվեց նաև շենգավայրային մշակույթային համայնք: Հայաստանի համար, մի այն ժամանակ տիպական էր նաև միջավայրային փնայած միջավայրի տրոփուկները: Են որ իրոտյունների հաստատությունն զործրանգ էր: Լեռնախաչերի բնակչություն է պատկանում զարգացած մի նոր վաղ պոստակ կազմավորումների ծագման փուլը: Այս ժամանակահատվածը համապատասխանում է միջին բրոնզի ժամանակաշրջանին, որն այսօր ստորաբաժանվում է երե կիսաշրջան ներառված: Առաջին ներգաղթում (մ.թ.ա. XXIV-XXII դդ.), աստիճանաբար արձատարվում են նախորդ համակազմային համայնք ու բնորոշ իրոտյուններ, որոնք առաջին հերթին վկայում են հնագույն հայաստանաբնակների հասարակական, տնտեսական, սոցիալական կյանքում տեղ գտած փոփոխությունները: Լեռնախաչերի համայնքային վերջերի միջև, Արաբայ տարածում են ստանում աստվածապաշտամունքային հայտնի «մաուրադային», «երեմեային», «Թեռերի «ավազ խորի դամբարանություններ», «տոնակայան դամբարաններով դամբարանություններ» և այլ հնագիտական մշակույթներ, որոնք հայտնի են մաս «վաղ կուրցանների մշակույթ» անվամբ: Հայաստանում վերը հիշատակված նորահայտ մշակույթների բնորոշ գրկված կազմով բնակատեղիները հարույն չեն: Մշակույթային նոր միջավայրը ընդլայնվում է շենգավայրային բնօրինակությունը կատարված քարանձավով կամ որևէ բնակավայրի հետ չանցնող դամբարանադաշտներով: Ներկայումս կուր-սարաբային մշակույթային բնօրինակությունը անկասկա մասնավորապես և որ իրոտյունների կ հայտ գալիս Արաբայից, բնույթի մասին մի շարք վարկածներ են շրջանառվում: Առավել տարածված է այն տեսակետը, որ տնտեսության մեջ անասնապահության դերի աճով, դր հետևանք էր մերձին զարգացումների կամ կիսնապակած փոփոխությունները, կուր-սարաբային հասարակությունը մ.թ.ա. III հազարամյակի վերջին քառորդում հարույն է նոր մշակույթի ծագմանը: Կուր-սարաբային մշակույթի տարբերակները: Կարծիքներ են հայտնվել նաև, որ նոր մշակույթների կ հայտ գալիս երկվե տեղաշարժերի հետևանք է: Հայաստանում մշակույթային միջավայրի ձևավորվելը այն անցումային փուլն ապարդու է մ.թ.ա. XXIII-XXII դդ. աստիճանաբար: Այս, ինչպես նաև Կուրից հյուսիս և արևելք ընկած տարածքներում, մ.թ.ա. III հազարամյակի վերջին երկու հարյուրամյակներում, մշակույթային միջավայրի հասարակությունները երկրորդ անգամ է սկսվում, որն սարքը ներառվում է նոր մշակույթի կազմում: Ինչպես նաև, որ իրոտյունների համայնքի արձատարվածու էր (միջին բրոնզի երկրորդ ներգաղթ)՝ մ.թ.ա. XIII-XVIII դդ.): Հատուկ նշանակություն է առավելակում դամբարանաշարժով ներկայացրած «թերթ-վանձորային» մշակույթային համայնքի միջանման է դարձնում այն տեսակետը, որ տարածաշրջան մեծ մասով քաղաքային մշակույթին բնորոշ տարրերով նստակյաց կյանքի սակավարկի «սպիաները» շրջապատված էին կիսաքաղաքական կենսակերպով ապրող, անտնտեսակ զարգացած մշակույթի հասարակություններով: Ինքնուրույն գաղափարով կազմված գաղափարները կազմակերպվելու հետ լայն տարածվում է ստանում գաղափար ինքնուրույն: Ի հայտ են գալիս անասնապահ բրոնզից պատրաստված զենքերի ու զարդերի նոր տեսակներ: Ջգալի թիվ են կազմում այն դամբարանները, որոնք ներկայացված են հարուստ գրված, քարանձավներով անտառային պարտադրական սպարսկ ճեղքով, գաղափար և մարդեր կենդանիների և հասկապես միջին զոտաբերությամբ (վանձորով, Ջարաչաքով, Լոռի ընդեր, Ներքին

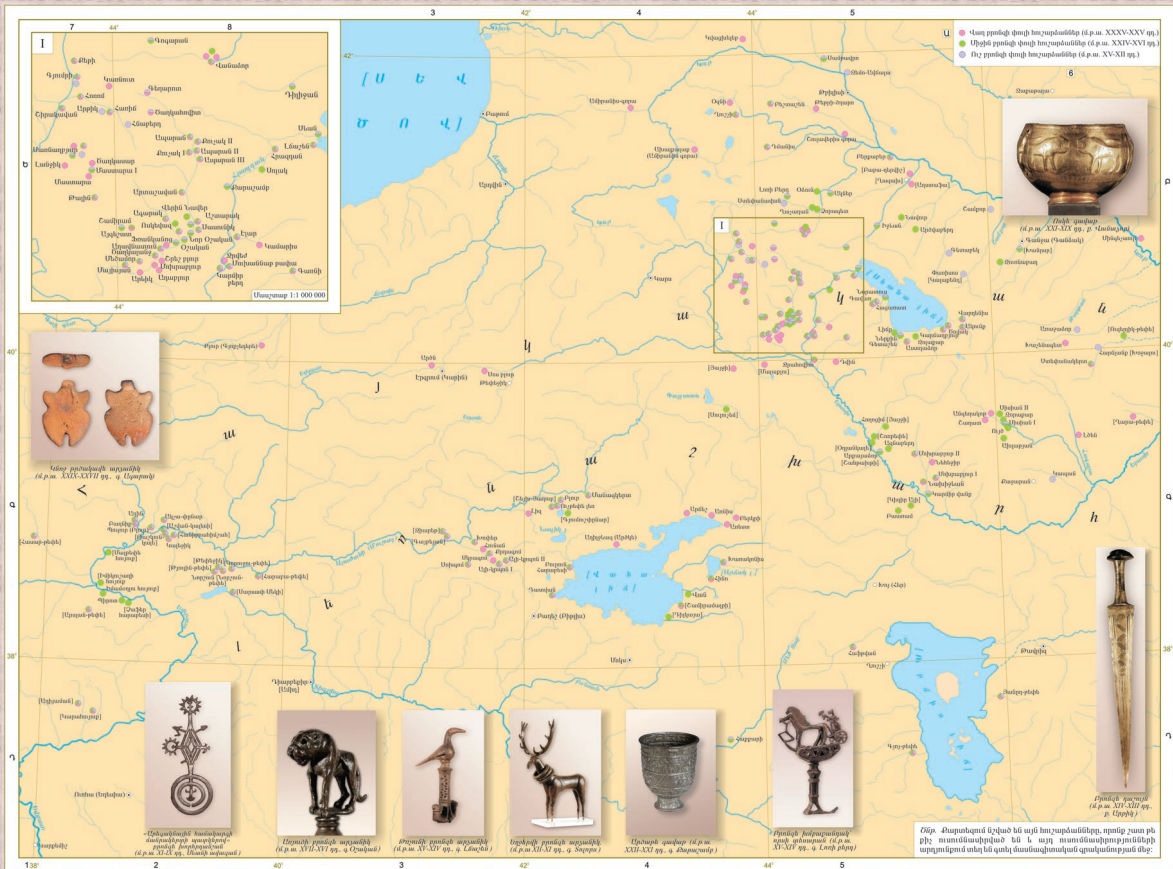
Նավեր, Արուն և այլն): Թխվարված և նույն մշակույթին պատկանող «կրաստային տարածքում պեղված հսկայական դամբարանությունները կապված են բրոնզի, որ գործ ունեն տպակն կոչված «արքայական» մարմարե արձաններ հետ: Հուրի է նաև, որ բերդ-միջուկ մարմարե արձանները հայտնի գործի բազմաթիվ օրինակներով անկասկածաբար շարակվում են Փոքր Ասիայի, Էգեյան աշխարհի՝ մ.թ.ա. III հազարամյակի երկրորդ կեսի և II հազարամյակի առաջին քառորդի հնավայրերի նյութի հետ, ինչն էլ վկայում է տնտեսական, արտաբանական և մշակույթային ստիվի փոխանցությունների մասին:

Միջին դրոնից՝ III փուլում (մ.թ.ա. XVIII-XVI դդ. վերջին քառորդ) Հայաստանի տարածքում բնակավայրերի թիվը փոքրաթվան ավանդում է: Կուր-սարաբային մշակույթի «մեծ համայնքային» մշակույթի ծաղկումն փոփ անասնապահության մեջ համիսպում: Տարածում են ստանում պարակն աստիճանավորներով նոր մշակույթներ՝ «թերթ-վանձորային» մշակույթի «ժողովածու շրջանի» հայտնորդ խոշորամասերի նույն, աստիճանաբար, կարմիրքերույն հնագիտական մշակույթները նամարուկու խոշոր-ամանները և այլն: «Արհեստի երկուստ միմյանցից տարբերվում են հասկապես կուրավազող ինքնուրույն ինքնուրույն գաղափարով ինքնուրույն մշակույթի մշակույթը՝ (մեծ համայնքային փուլ - ՌԻԻ I) վկայում են վերուիշյալ մշակույթների ինչպես անասնա-որանմանություններն արդի-բացմանը մասին: Դրան զուգընթաց տարածում են ստանում նոր լճանե մեծաթույն մշակույթային համայնքի ներկայացրող խոշորամասերը: Փոփոխությունների այս նոր անլիք գաղափար է «ժողովածու արձանապարակային մշակույթի հետ (նի շարք ուշերթուրային դամբարանաշարժում արդյունքների բանավե անցումն է 700-ից 1000-ի ասաններ): ՌԻԻ Բ-ում (մ.թ.ա. XV դ. II կեսից սկսած մինչև XII դ. կեսերը) մասու-Ջարաչաքի համայնքային ներկայացված է լճանե-մեծաթույն մշակույթի բնույթը բերդ-շենգիվ է դամբարանաշարժով: Այնպիսի աստիճանավորություններով պարակնային բազմաթիվ շրջաններով հասու ավանդանունում են տվյալ տարածքի կենդանիական բնակատեղիներ և դրա արքանակները: Նման շրջանների աստիճանային գոնիկները պաշտպանված են արձույ-պատկերների խիտ զանգով: Բնակավայրերի ներսում սակա են անդակված միջնաբերդեր: Այս տվյալները, ինչպես նաև «արքայական քարանձավի» կրտսերվածույն ասանների խոշորամասերով (Մանչև, Լոռի ընդեր, Շրախաբան, Կանիկ Նավեր, Արուն և այլն) բոլոր են տպակ կազմով «վերույն րժանմանություն» գաղափար կաս-սարաբայինների մասին: Ի հայտ են գալիս անասնապահ մշակույթի կառուցչային: Անասնապահ ձարերի է հասնում մետաղագործությունը: Լայն տարածված են ստանում մոմե կտրագաղով ձուլված «գծանկյա սպիտակ» բրոնզե արձանիկներն ու արձանիկները: «Արքայական դամբարանների» հայտնաբերված քառանիվ կարծիքն ու երևանիվ մարտապարքեր վկայում են, որ հետադր թաղանթավերտ տարած-Ջարաչաքի կիսային կազմված մեջ դրել են ունեցել: Հետագա ասանները մշակույթային կազմերի մասին են վկայում նաև դամբարաններով գտնված այնպիսի նյութեր ու ստաթանները, որոնք բրոնզ են Միջագետքի, Հուրասանի և Միջերկրածովի սարակյան և Կասպիական ծովափերի (Ռուս-Հուրասանի տեսակի տեսքով կշարաք, Բարդուրի կասիտական հարություններ արքաների Կուրիպղիկի տեսակի տեսքով կները, ժողովածուներ ոճի կներկեր, աստաղծարակական տիպի զենքի, միասարկի, գարդիների ճունջնային):

Մյ ըրոնից վարկաբեր, մ.թ.ա. XIII դ. վերջում XII դ. առաջին կեսում, Հայաստանում մի շարք դամբարանադաշտերում բարձրների բանակը կողով ձևավոր է: Այս վրաբերը բացվում են այն բնակավայրերի, որտեղ կարող էր մ.թ.ա. XIII-XII դդ. աստիճանային շարժումներով: Մյան հանրակ, վաղ երկրաբ փուլի (մ.թ.ա. XII դ. երկրորդ կեսի IX դ. վերջ) խոշորամասերի տվյալները ցույց են տալիս, որ մ.թ.ա. XII դ. հետո ընկած ժամանակահատվածի համար արձանաբանություն է սոցիալ-ժողովածուական արձանատու տեսչությունն և մի փուլ: Ի հայտ են գալիս հարապարակ քարանձավի պարունակում նոր դամբարանաշարժի (Շամբան, Այգեկախ և այլն): Այն ներքին շրջաններում գաղափարներով և որոշակապան համայնքային դարձություններով: Նման իրավիճակների համայնքային կենտրոն կարելի է ներառել, որ մ.թ.ա. XIII-XII դդ. բնակություն թիվ կորով կազմված երկրի տարբեր հատվածներում, սակ անասնային խոշոր քաղաքներում դրանց կենտրոնաբար հետևանք էր: Կանի քաղաքավայրի ստակայի արձանաբանություններում հիշատակվող բանակներն ավանդում էր «Բրոնզեան հասարակություններ» երկրորդ քաղաքների և գերեզմանավայրերի մասին ավանդի ավանդույն պատրաստված զենքերն ու շարժանությունն արդիներից: Գամբարանաշարժերում հաճախ են փաստագրվում այսպես կոչված «զենքերի դամբարաններ», ինչը վկայում է հասարակության միջուկավորման և զինվածության խիտ ձևավորման մասին:

Մ.թ.ա. IX դ. վերջի, Կանի քաղաքների արշավանքները Արաբայից հյուսիս, կարող փոխելու լճանե-մեծաթույն մշակույթի երկրորդ փուլում: Ինչպես նաև, որ զարգացված լճանե-մեծաթույն մշակույթի կազմակերպվելու հետ լայն տարածվում է ստանում գաղափար ինքնուրույն: Ի հայտ են գալիս անասնապահ բրոնզից պատրաստված զենքերի ու զարդերի նոր տեսակներ: Ջգալի թիվ են կազմում այն դամբարանները, որոնք ներկայացված են հարուստ գրված, քարանձավներով անտառային պարտադրական սպարսկ ճեղքով, գաղափար և մարդեր կենդանիների և հասկապես միջին զոտաբերությամբ (վանձորով, Ջարաչաքով, Լոռի ընդեր, Ներքին

ՀԱՅԿԱԿԱՆ ԼԵՆՆԱՆՆԱՐԻ ԲՐՈՂԵՂԱՐԱՅՆ ՀՈՒՐԱՉՆԱԿՆԵՐԸ (մ.թ.ա. IV հազարամյակ - II հազարամյակ)



Մասշտաբ 1:2 000 000

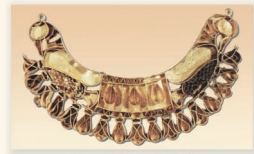









Միր Եզրեի թանգարտ (Մուսադի, մ.թ.ա. IV-III դդ.)



Փեղարդ (Մուսադի, մ.թ.ա. V-IV դդ.)



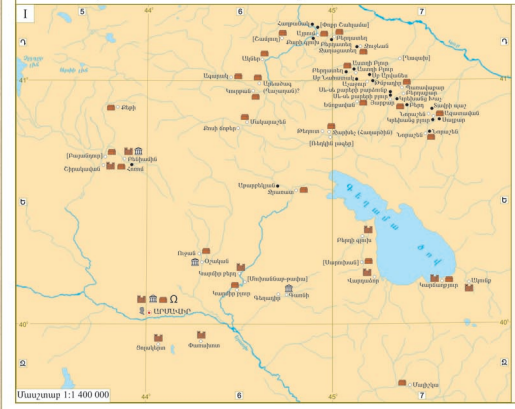
Պառն առարկի



Կուր առարկի



Ջինդիկի առարկի



Միրան Թադոսի թանգարտ (Երզրուտի, մ.թ.ա. V դ.)



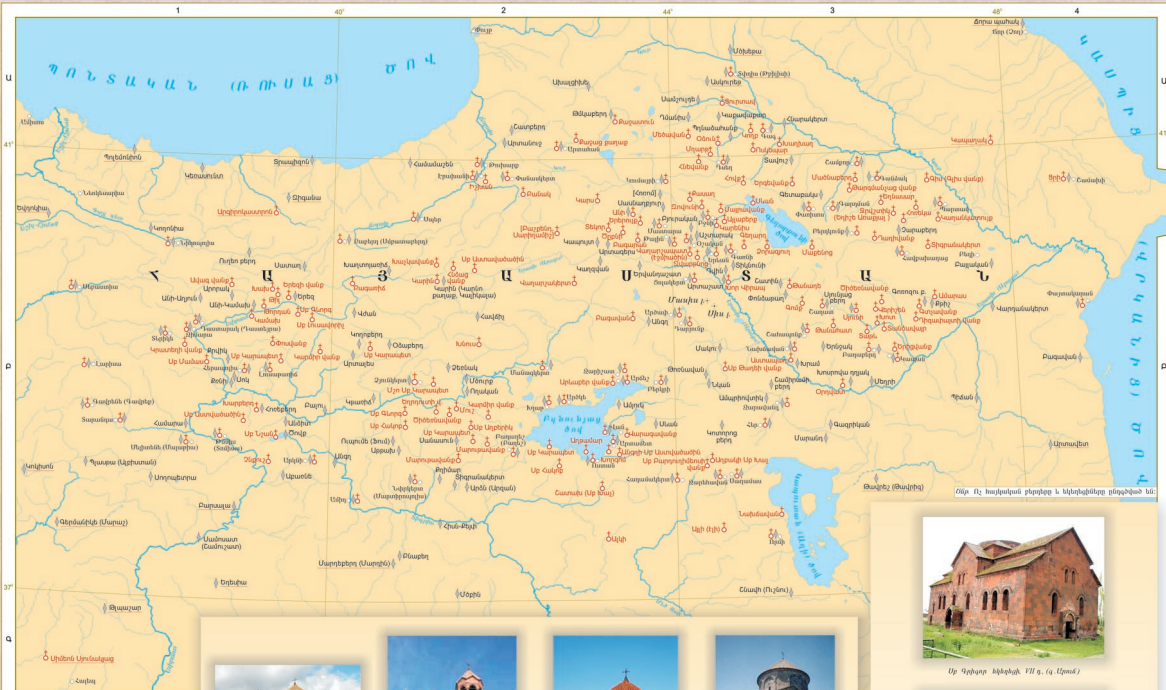
Միրան Թադոսի թանգարտ (Երզրուտի, մ.թ.ա. V դ.)



Միրան Թադոսի թանգարտ (Մուսադի, մ.թ.ա. IV դ.)









Որև (Ու) նշանակում է բլրաբնակ և կիկոսիանյան բլրաբնակ կն.



Սևանի վանք, IV դ. (ՀՆԿՆ) (Պարզաձև շքան)



Սր Հորիանի վանք, VII դ. (Բ Վարդգեսյան)




Սր Մարտի Մաղար, V դ. Բն. վանք (1820 թվ) քա-իսի կիկոսի (Բ Շահան)



Կարսի մայր կիկոսի, (Բ Վարդգյ)



Արածի վանք, VII դ. (Բ Շահան)



Սր Գրիգոր կիկոսի, VII դ. (Բ Ման)



Կարսի կիկոսի, VI դ. Բն. երև. (Ման)





Նշված հիստորիկ կայանների անվանումները տրված են արիֆիկալ







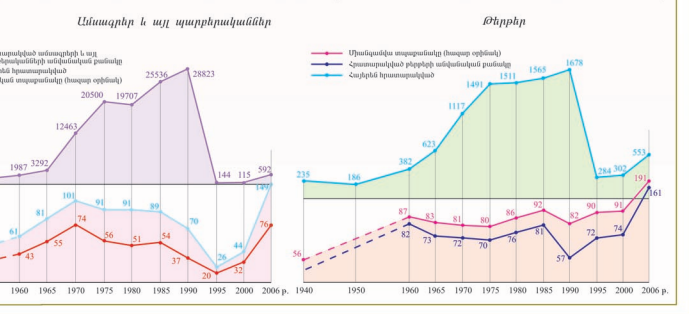
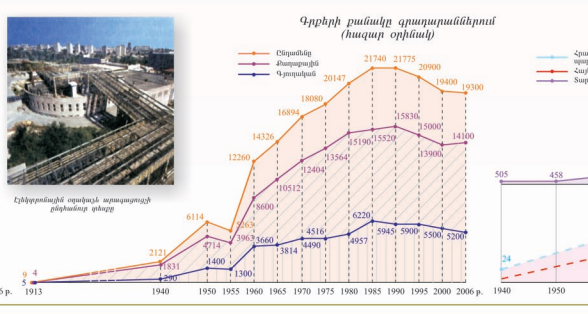
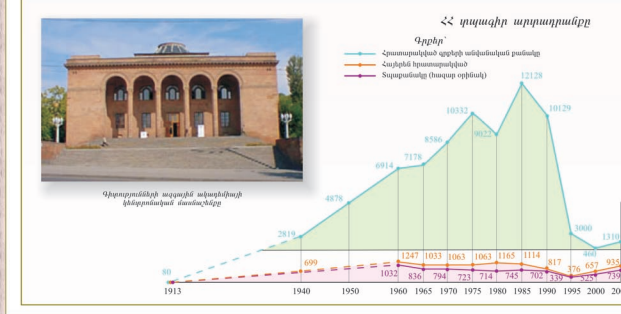
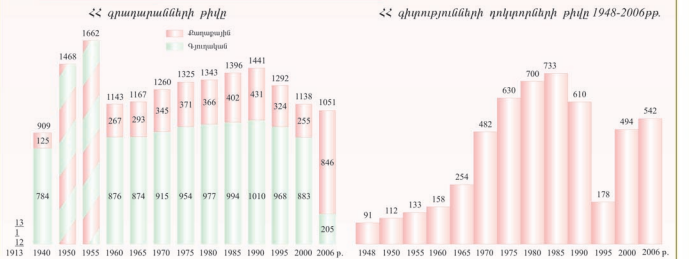
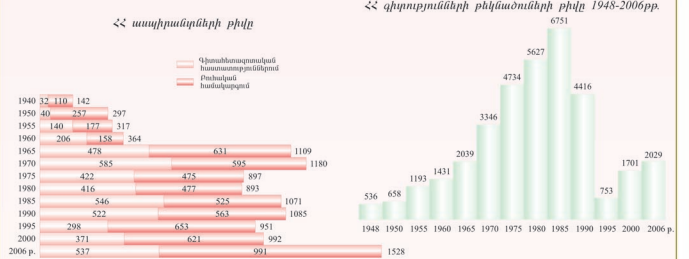
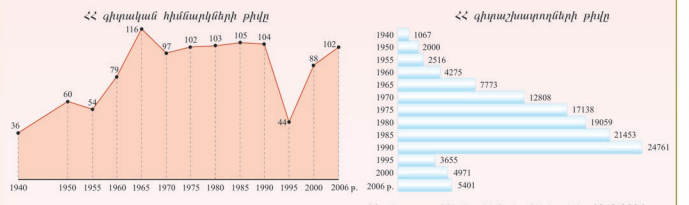
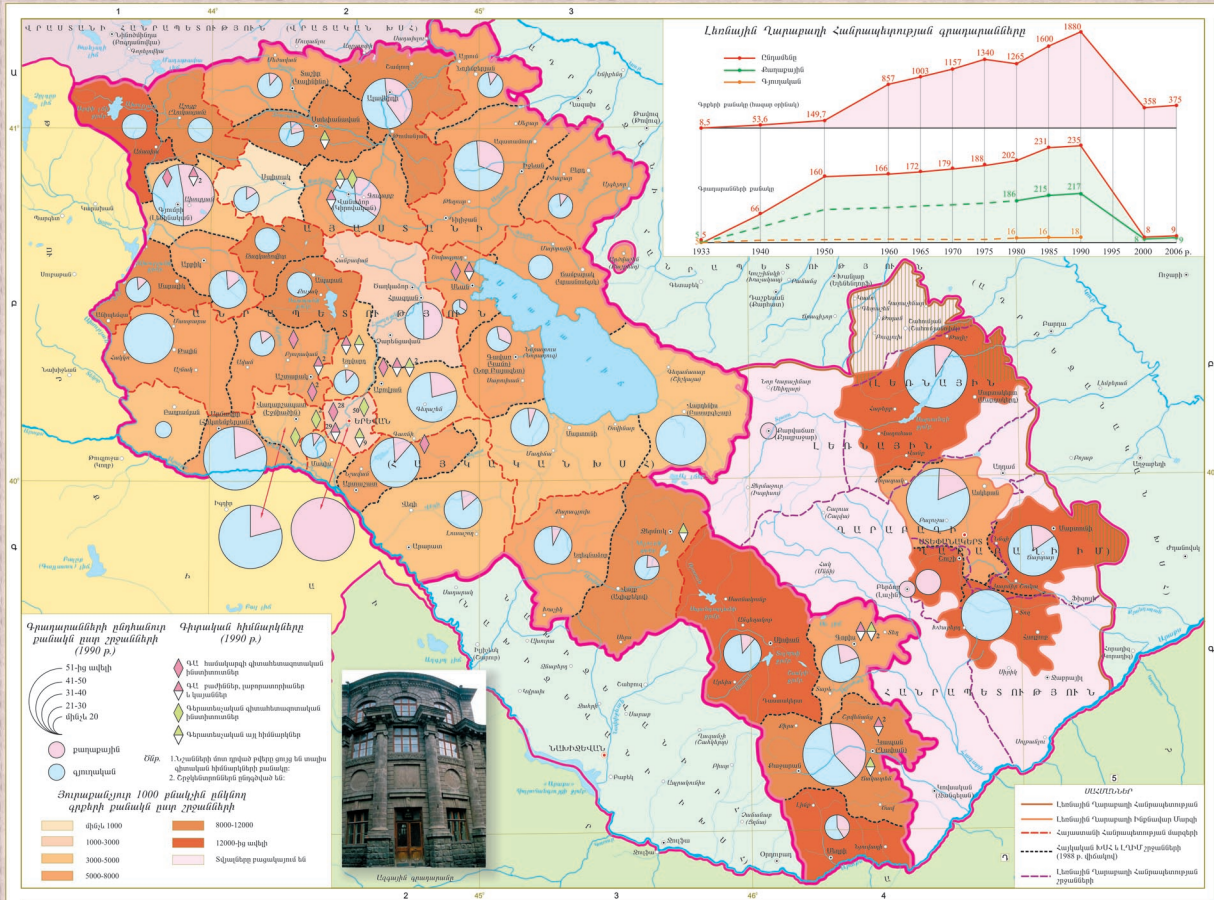




ՀԱՅ ԱՐԿԱՌՅՈՒՄԻ ԿԵՆՏՐՈՆՆԵՐԻ ԱՇԽԱՐՀՈՒՄ (XIX դ. երկրորդ կես - XX դ. սկիզբ)





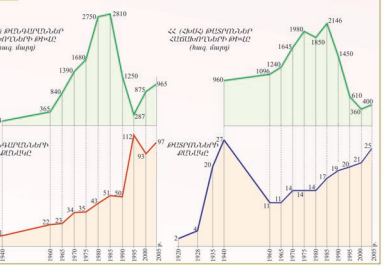
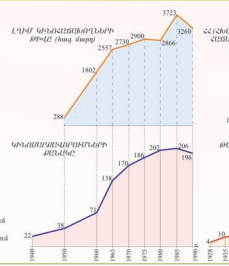
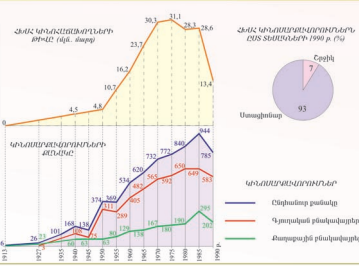

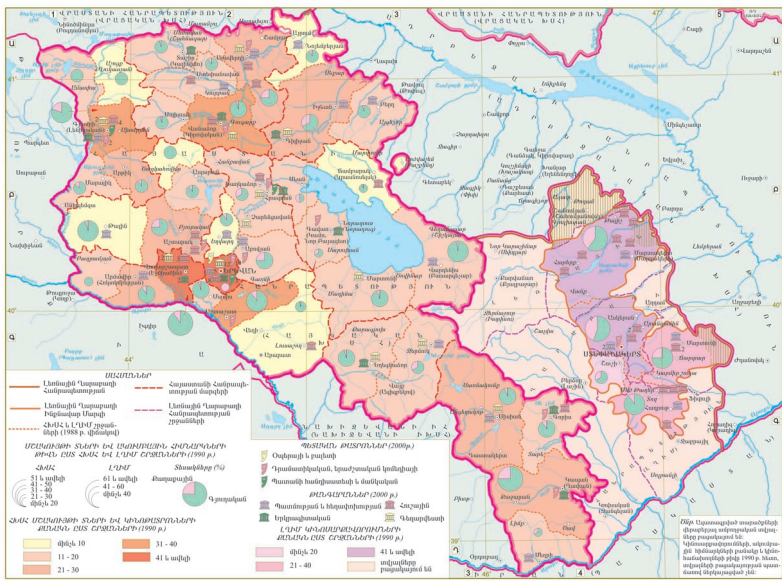




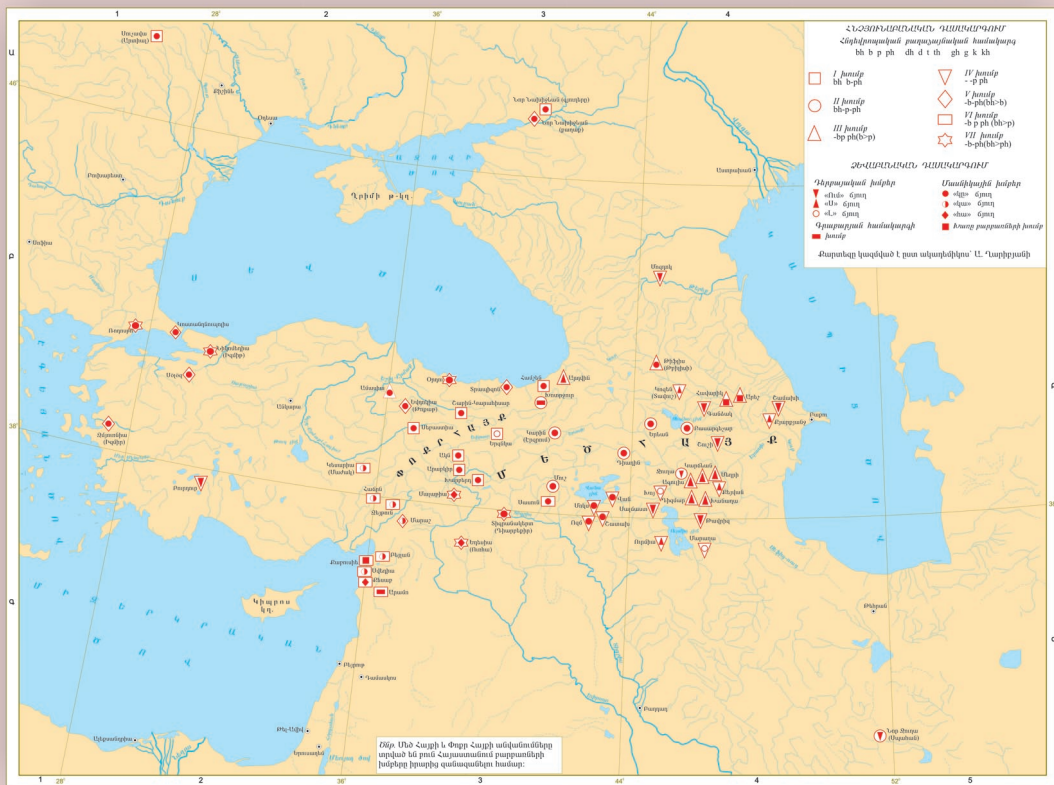








## ՀԱՅԿԱԿԱՆ ԲԱՐՔԱՆՆԵՐԻ ՀՆՉՈՒՆԱԲԱՐԱԿԱՆ ԵՎ ՉԵՎԱՐԱՆԱԿԱՆ ԴՍԱԿԱՐԳԱՆ ՔԱՐՏԵՆ (1915 թ. դրությամբ)



ՄԱՍՏԱՐ 1:8 000 000




- Մուտքային ճամբարների սկզբնաղբյուրներ
- Մուտքային ճամբարների երկրորդական աղբյուրներ
- ԱՎԱՐԱԿԱՆ ՓՈՆԱՐԿՈՒԹՅԱՆ ԵՎ ԿԱՐՈՂԱԿՑՈՒՄԸ, ՄԱՍԻՆԱՆԵՐ ԿԱՆՈՒՄ**
- Մասնակի, ընթացիկ, ավարկաձեղ կամ ճարտարապետական կառուցում, 4-ր և V-ը հազարամյակներից, մադրաստանները՝ Պինգան կառուցում, [այդ ընդհանրիկ կամ քառաբլուզ], 4-ր և XIV-XIII դդ.)
- ԱՎԱՐԱԿԱՆ ՓՈՆԱՐԿՈՒԹՅԱՆ ԱՎԱՐԱԿԱՆ ՄԱՍԻՆԱՆԵՐ** (կամ քառաբլուզ) կառուցում, մասնաձև (տարածված կամ երբեք, ստրիկե սե.)
- հնուդարյան ժամանակներից մինչև XIX դ. վերջերը)
- Եստրիտյան երկաթի կենսառաջ (տարածված կամ երբեք, ստրիկե սե.)
- XIX դ. վերջերից մինչև XIX դ. վերջերի
- Ես, հնուդարյան ժամանակներից
- Տր, հնուդարյան ժամանակներից
- Մասնակի, ընթացիկ, սրբան (սառստանի կամ ճամբարի), հնուդարյան ժամանակներից մինչև XX դ. վերջ
- Զուսարթ, XIX դ. երկրորդ կեսից մինչև XX դ. վերջ
- Զուսարթ, 1906-1919 թթ.
- Զուսարթ, 1931-2007 թթ.
- Զուսարթ, 1949 թ-ից
- Կամ, հնուդարյան ժամանակներից մինչև XIX դ. վերջերի XX դ. սկզբները
- Կամ, հնուդարյան ժամանակներից մինչև Տևառուս, հնուդարյան ժամանակներից մինչև Արարատ, հնուդարյան ժամանակներից մինչև XIX դ. վերջ
- Արարատից մինչև 1913 թ-ից (հանդիսանում էր Զուսարթում 1930-ական թթ-ից)
- Զուսարթից մինչև 1867 թ-ից
- Զուսարթից մինչև 1926 թ-ից
- Գիժուրյան ճամբարներից
- Կամուրջ
- Կամուրջ
- Արարատ (կամային), կիր
- Մասնաբաժնի սղախ և XIX դ. և XX դ. սկզբի կառույցներ:

Մասշտաբ 1:3 500 000



Պր. Անտոնյան Հայաստանի խաղարների ներքին վանակի դասակարգումը տվածները ըստ ժամանակաշրջանի դասաճանաչող տարին են վերաբերում դրանք գտնվելու վայրին, բայց ուր կին տեղեկությունները:



Քաղաքի խաչ (1737 թ. Երեւան)




Քաղաքի խաչ (V դ. Գեղնի)



Քաղաք (XIII դ. Գեղնի)



Քաղաք (XII դ. Գեղնի)



Քաղաք (XV-X դ. Բաղնիկի վանք)



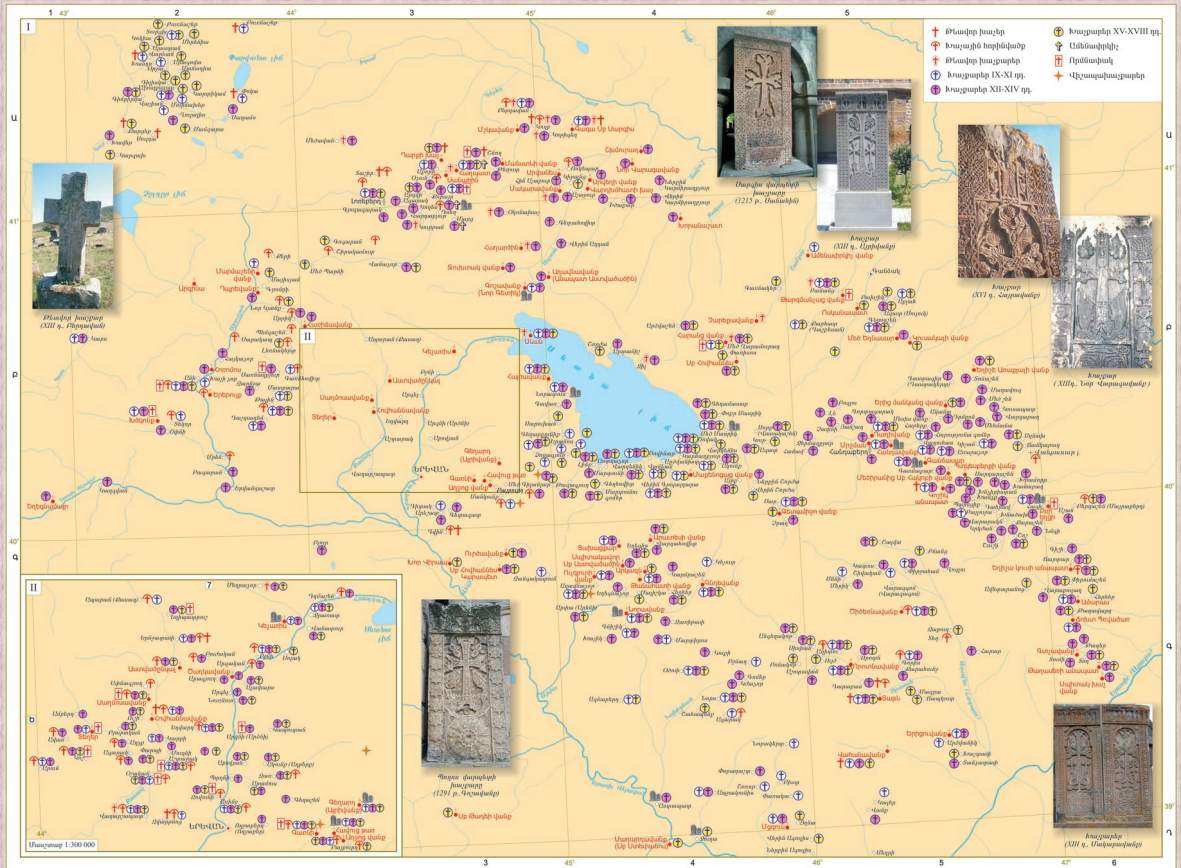
Քաղաք (XIII դ. վերջ Կոթայք)



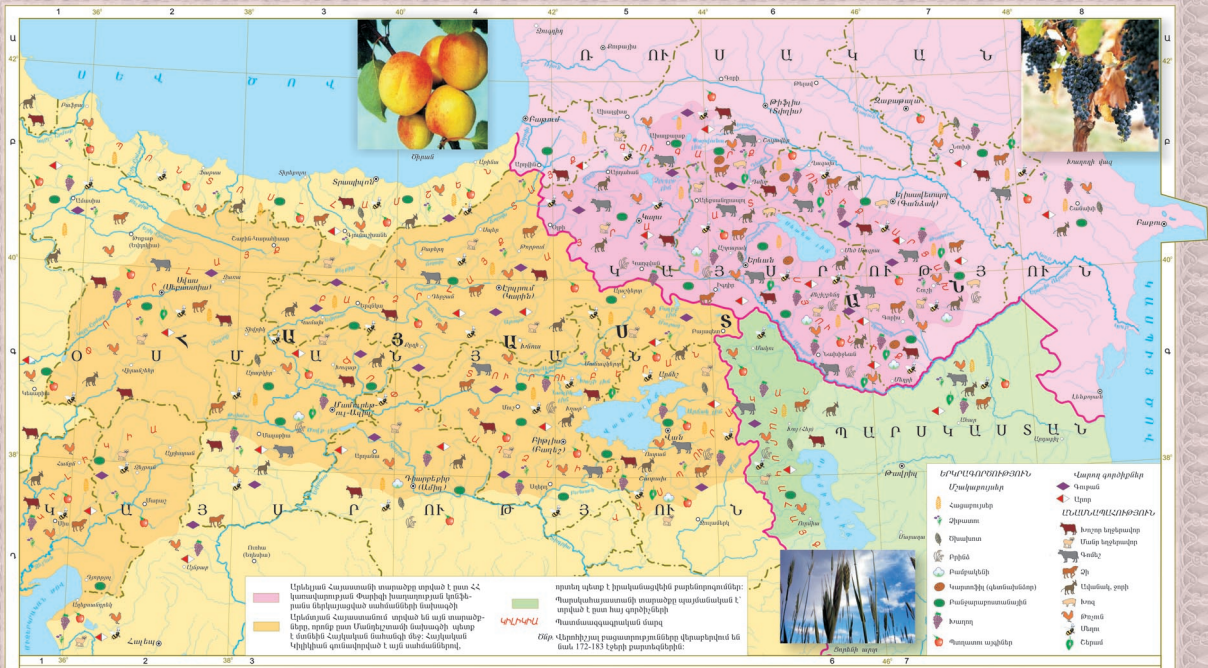
Քաղաք (XIII դ. Իջև)



Քաղաք (XIII դ. վերջ և Արարատի Դղրան)







Հ Ա Յ Վ Ա Վ Ա Ն Գ Ո Ւ Թ Ա Ն Ն Ե Բ Ա Ր Ո Ր Ե Ր



Մասշտաբ 1:3 300 000



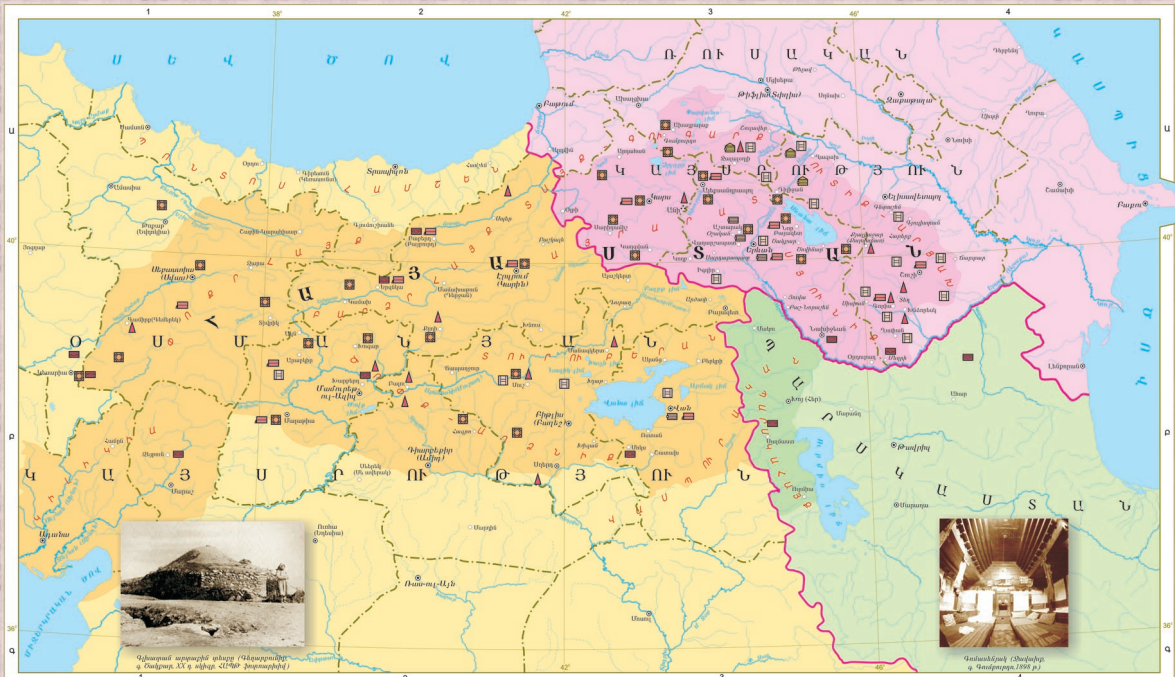
ՀԱՅՈՑ ԱՐՆԵՍՏԵՐ ՈՒ ՏՎԱՅՆԱԿՈՐԾԱՆ ԶԵՄԵՆՈՒՆԵՐԸ

Ամսաթիվ	Արևիկայի կամ ցամաքային ցամաքային սահմանները	Մայրաքաղաք	Արևիկայի կամ ցամաքային սահմանները	Արևիկայի կամ ցամաքային սահմանները	Մայրաքաղաք	Արևիկայի կամ ցամաքային սահմանները	Արևիկայի կամ ցամաքային սահմանները	Մայրաքաղաք	Արևիկայի կամ ցամաքային սահմանները	Մայրաքաղաք	Արևիկայի կամ ցամաքային սահմանները
1850	Մայրաքաղաք	Մայրաքաղաք	Մայրաքաղաք	Մայրաքաղաք	Մայրաքաղաք	Մայրաքաղաք	Մայրաքաղաք	Մայրաքաղաք	Մայրաքաղաք	Մայրաքաղաք	Մայրաքաղաք
1870	Մայրաքաղաք	Մայրաքաղաք	Մայրաքաղաք	Մայրաքաղաք	Մայրաքաղաք	Մայրաքաղաք	Մայրաքաղաք	Մայրաքաղաք	Մայրաքաղաք	Մայրաքաղաք	Մայրաքաղաք
1890	Մայրաքաղաք	Մայրաքաղաք	Մայրաքաղաք	Մայրաքաղաք	Մայրաքաղաք	Մայրաքաղաք	Մայրաքաղաք	Մայրաքաղաք	Մայրաքաղաք	Մայրաքաղաք	Մայրաքաղաք
1900	Մայրաքաղաք	Մայրաքաղաք	Մայրաքաղաք	Մայրաքաղաք	Մայրաքաղաք	Մայրաքաղաք	Մայրաքաղաք	Մայրաքաղաք	Մայրաքաղաք	Մայրաքաղաք	Մայրաքաղաք



Մեր հայրերը որքան կարևոր են առավել տարածված սահմաններ ու տեղադրամասները ստացան:





Վանաձոր քաղաքի տեղի «Սիմեոնի» 6 մետրաչ. XX ց. սկիզբ ՀՄՊՁ շտրուրիով



Վանաձորի (Սիմեոնի) 6 մետրաչ. (190 թ.)



Վանաձոր Սիմեոնի տեղի «Սիմեոնի» 6 մետրաչ. XX ց. սկիզբ ՀՄՊՁ շտրուրիով



Վանաձոր Սիմեոնի տեղի «Սիմեոնի» 6 մետրաչ. XX ց. սկիզբ ՀՄՊՁ շտրուրիով



Վանաձոր Գրիգորի տեղի Սիմեոնի հուշարձանի տեղի ժամիկ (Տախր, XIII ց.)



ՀՄՊՁ վանաձոր քաղաքի Սիմեոնի հուշարձանի ժամիկ (1978 թ.)

ՊՐԱԿՏԻԿԱԿԱՆ ԻՐԱՆԻՆ ՏՆՈՒՄ ԳՐԱԿԱՆ ՏՄԵՐԸ

- ▲ Փայտյան համալույսը բաղկացնում են անտեսանելի օժանդակ բնույթի կամուրջները՝ ստեղծելով հիմնադրաբարձիկ կամ օտարակարգի մոնումենտը
- Վանաձորի ժամիկ համալույսը բաղկացնում են հասարակ կամուրջները՝ ստեղծելով ժամիկի տեղի (ժամիկ) բնույթով անտեսանելի բաժանմունք(ներ), իսկ կամուրջները միջնորդում են ժամիկի օժանդակ(ներ)։ անտեսանելի բնույթի օժանդակ այլ կարգավիճակ
- Վանաձորի ժամիկ համալույսը բաղկացնում են օժանդակ բնույթով օժանդակ բնույթով կամուրջները՝ ստեղծելով ժամիկի տեղի (ժամիկ) բնույթով անտեսանելի բաժանմունք(ներ), իսկ կամուրջները միջնորդում են ժամիկի օժանդակ(ներ)։ անտեսանելի բնույթի օժանդակ այլ կարգավիճակ
- Վանաձորի ժամիկ համալույսը բաղկացնում են օժանդակ բնույթով օժանդակ բնույթով կամուրջները՝ ստեղծելով ժամիկի տեղի (ժամիկ) բնույթով անտեսանելի բաժանմունք(ներ), իսկ կամուրջները միջնորդում են ժամիկի օժանդակ(ներ)։ անտեսանելի բնույթի օժանդակ այլ կարգավիճակ
- Վանաձորի ժամիկ համալույսը բաղկացնում են օժանդակ բնույթով օժանդակ բնույթով կամուրջները՝ ստեղծելով ժամիկի տեղի (ժամիկ) բնույթով անտեսանելի բաժանմունք(ներ), իսկ կամուրջները միջնորդում են ժամիկի օժանդակ(ներ)։ անտեսանելի բնույթի օժանդակ այլ կարգավիճակ

ՎՊՎՊ Պատմամշակութային մարզեր










ԱՆՆԱԿՎՈՐՈՒԹՅՈՒՆ		ԺԱՆՅԱԿԱԳՐՈՒԹՅՈՒՆ	
<b>Ըար փխիմկալի</b>	<b>Ըար գարդանաւիչի</b>	<b>Ըար փիւնիկալի</b>	<b>Ըար գարդանաւիչի</b>
● Կանի կար	● Բառական	● Կանուարթ	● Բառական
▲ Կնորարի կար	▲ Տրիւնաւախական	● Գործնաւարթ	▲ Տրիւնաւախական
▽ Մարաշի կար	◆ Կնմանաւիկ	● Սժ մարդարթ	▲ Կնմանաւիկ
● Քիլիսի կար	◆ Կնմանաւիկ իրի	● Փոքր մարդարթ	■ Կոմարիցիմ-սյունաւալի
● Սվաւի կար	◆ Մարդակեր	● Հեղուարթ	
<b>Ըար թլանարի</b>	<b>Ըար գործածոյան երանակնի</b>	<b>Ըար թլանարի</b>	
▬ Մետաղա (տոկերի-արմարակ)	● Կնմանաւիկ	▬ Մետաղա (տոկերի-արմարակ)	
▬ Բնիկ-արմարակ	● Պաշտամունքային	▬ Բամբակա	
▬ Բայուս	● Տարափ		
▬ Բամբակա			
















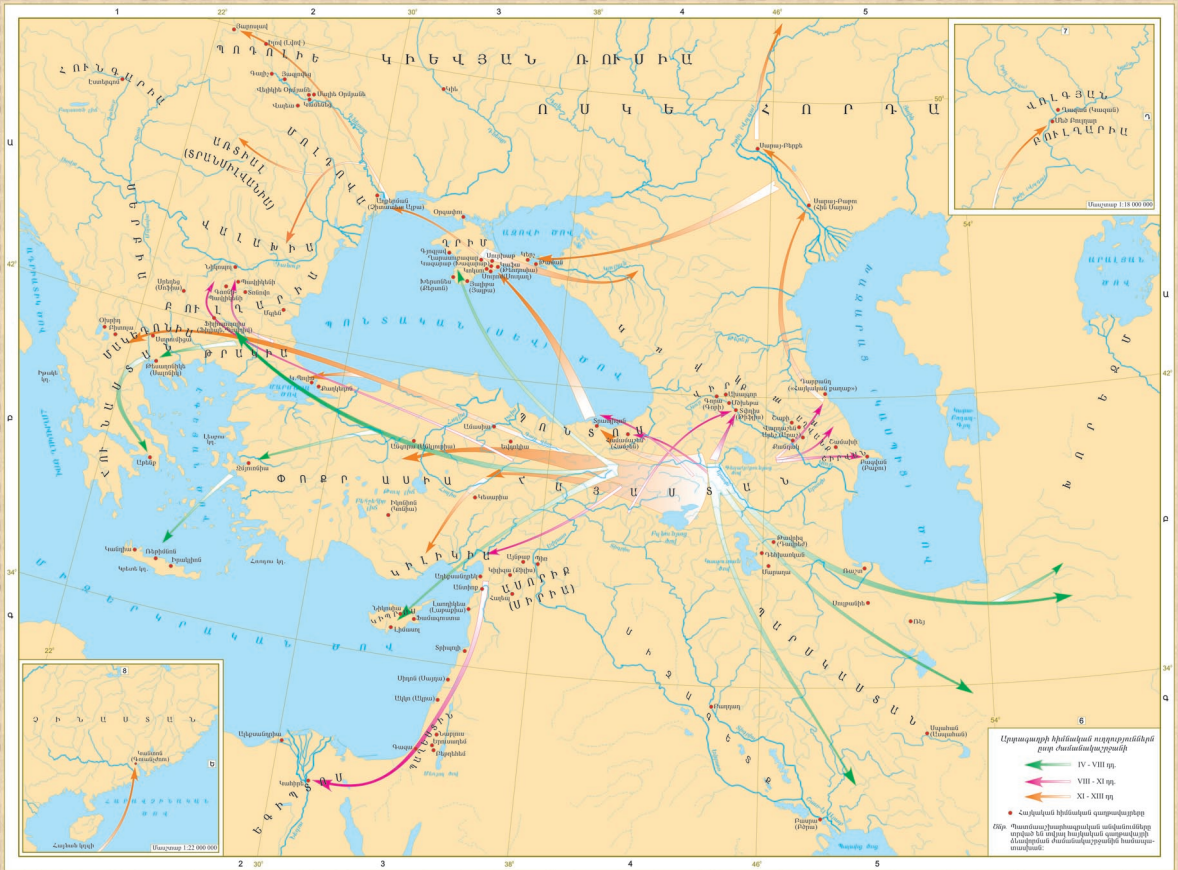


# ՆԱՅԿԱԿԱՆ ԳԱՂՈՒԱՎԱՅՐԵՐ ԵՎ ՄՓՅՈՒՌՔ









Մասշտաբ 1:10 000 000



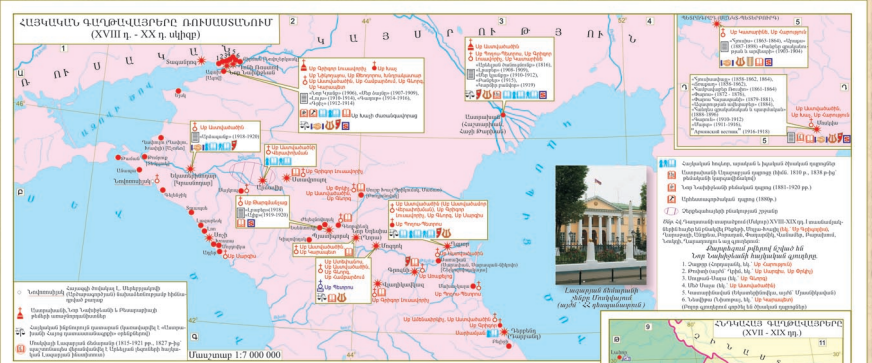













Պատկերներ համայնքի մասին:

- Պատկերներ համայնքի մասին XX դ. սկզբին
- Պատկերներ համայնքի մասին XX դ. սկզբին
- Պատկերներ համայնքի մասին արդարացի անկախ պարագրաֆ

Երզրայի Մր Քառիկի վանք  
 Մանյք-Պարզուրի Մր Նաղարանի կենտրոն  
 Քաթողիկոսի Էջմիածնի վանք



Մանյքայի Մր Քառիկի Նաղարանի կենտրոն

- Շմբ.
1. Մանյք (Մանյիկ) իսկ համայնքի նամակառույցը (կառուցվել է 17 կնիք) արժեք է 1967-40 pp.: Մր Համայնքի Մր Քառիկի կենտրոնի կենտրոնը (հիմնադրվել է միայն ժամկետային հիմնադրումներով) 1862-ին (կառուցվել է ցայտը): Քառույցայի (Մանյքայի) իսկ համայնքի կենտրոնը (հիմնադրվել է միայն ժամկետային հիմնադրումներով) 1888-ին, արժեք է մինչև կենտրոնի համայնքային կենտրոնը (հիմնադրվել է միայն ժամկետային հիմնադրումներով) 1899-ին: XX դ. կեսին համայնքի կենտրոնը կառուցվել է միայն ժամկետային հիմնադրումներով: Լուսինայի, Քաթողիկոսի, Մանյքայի, Քաթողիկոսի և Արևիկի կենտրոնը կառուցվել է միայն ժամկետային հիմնադրումներով:
  2. Հայ ցայտը կենտրոնը կառուցվել է 152-153 կնիք արժեքով:



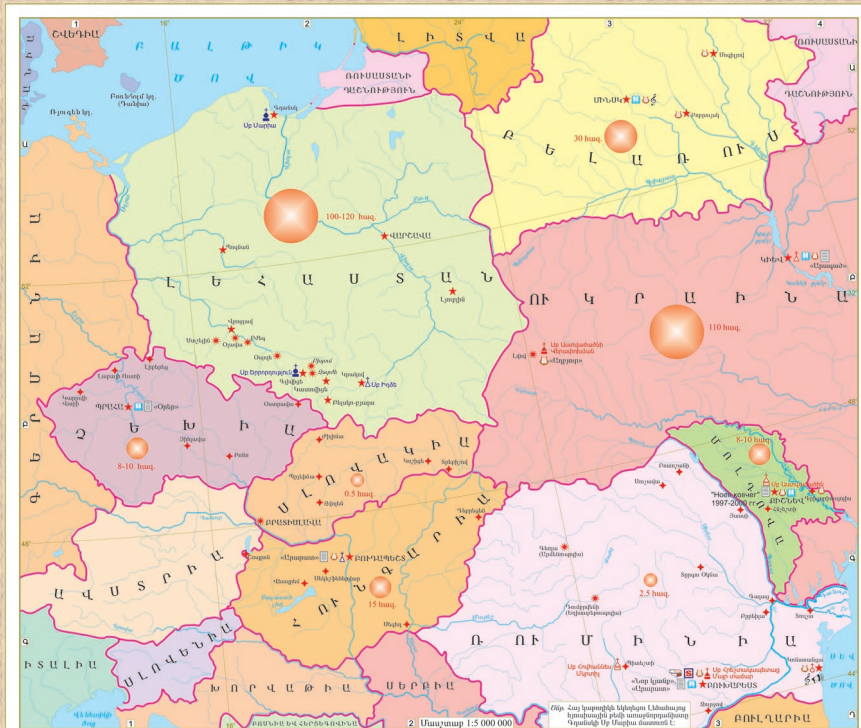








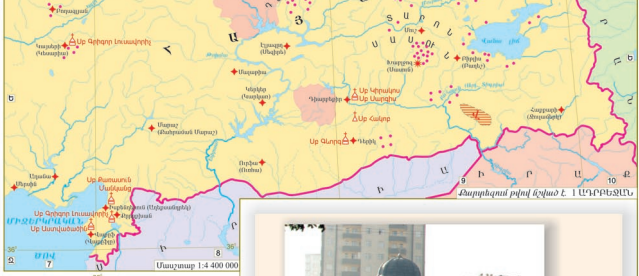
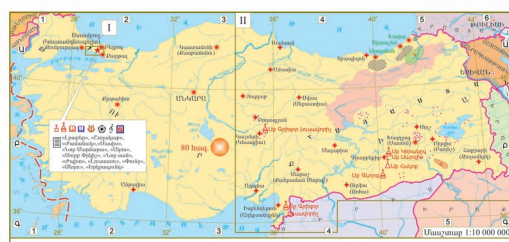




Օրհասի Սր Գրիմի Լուսավորչի Անկրկնի




Օրհասի Սր Գրիմի Վանաձորի Անկրկնի



**Այս Առանձնագրի Արտաբերումը Կապակցված է Պոլիսի Հայոց պատմա-արդյունաբերական արտադրանքի (Գունավորում)**

- Երբանյան, ուր մինչ օրս կես դարյալում ունեւ հայաբնակ գյուղեր
- Հատուր հայկական վանքերի բնակարան տարաբն (Համախիթ շքանուն, այնպէս տեսաբանական էրմ երկուսը)
- Արարների (Մազան) և Համբարձի մանուկաբանական հայկեր բնակարան շքանունը
- Երբանյան, որոնք բնակիչները կես պահանջով են հայկերն և հայկական տարրերով (տարրերով տեսաբանական 500 հոսանք-1 մկմ մարտ)
- Միջադարձի և Երբանյան մանուկաբանական հայկեր (վանքերի) բնակարան տարաբնը
- Առանձնագրական հայկեր բնակիչները շքանունը
- Տարաբններ, որոնք մանուկաբանական բնակիչները (բարդ, շքան, դիմի) նախկինում հայեր են եղել
- Առանձնագրական շքանունը վարձարաններ (իդիսիներ) են՝ տեղանունական, Առանձնագրական-Նորման, Ար Կառ զրեկները: Միջանկարգ վարձարաններ են՝ Երբանյան-Միջանկարգ, Նախյան, Միջանկարգական, Պոլսական մայր վարձարան, Տարաբն, Առանձնագրականներ են՝ Պոլսական, Առանձնագրական մանուկաբանական-արդյունաբերական, Երբանյան, Երբանյան-Նորման, Երբանյան-Նորման, Ար Մասիակ-Ար Մարտու, Մանուկաբանական
- Հայ-կաթողիկէ վարձարաններ են՝ Անարատ Հորդան (Բանվարք), Անարատ Հորդան (Առանձնագրական), Միջանկարգական (Առանձնագրական), Միջանկարգական (Մանուկաբանական)

Շիր: 1. Հառ Կ. Հ. Կառնարի, ժամանակակից Քրիստոնեական մանուկաբանական կամ «արտաձև հայկեր ինքն հասունում է 2 000 000»:  
 2. Բնակարանը 2006-րդ թվականին բնակիչով Այն 80 հազար հայ, որից 70 հազարը Առանձնագրական:



Մատենական Սրբաբար Լուսինյան Կենտրոն



Պոլսական ճակատի մասը (Մանուկաբանական կամ Կառնարք)



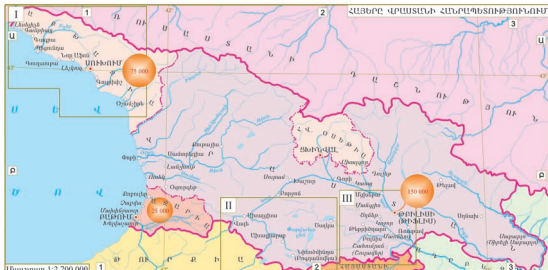
Մանուկաբանական Միջանկարգական վարձարանի մասը



Բնակիչների մանուկաբանական վարձարանը (Մանուկաբանական կամ Կառնարք)







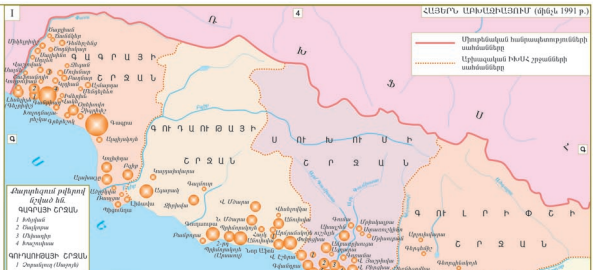
**ՄԱՍՏԱՐ 1:2.700.000**

Միջուկային և Հարավային Օսեթիայի ստորաբաժինը  
Հայաստանի Հանրապետության Հանրապետության ստորաբաժինը

Որք. «Վրաստանի հայերի ֆոնդ» կազմակերպության կողմից կատարված հարցազրույցի արդյունքում հայտնաբերված հայերի թիվը կազմում է 25-30 հազար:

Պրիպեյսկի օկրուգի 1991 թ. հարցազրույցի արդյունքում հայտնաբերված հայերի թիվը կազմում է 210 հազար:

Պրիպեյսկի օկրուգի 1991 թ. հարցազրույցի արդյունքում հայտնաբերված հայերի թիվը կազմում է 777 հազար:



**ՄԱՍՏԱՐ 1:2.700.000**

Միջուկային և Հարավային Օսեթիայի ստորաբաժինը  
Հայաստանի Հանրապետության Հանրապետության ստորաբաժինը

Որք. «Վրաստանի հայերի ֆոնդ» կազմակերպության կողմից կատարված հարցազրույցի արդյունքում հայտնաբերված հայերի թիվը կազմում է 25-30 հազար:

Պրիպեյսկի օկրուգի 1991 թ. հարցազրույցի արդյունքում հայտնաբերված հայերի թիվը կազմում է 210 հազար:

Պրիպեյսկի օկրուգի 1991 թ. հարցազրույցի արդյունքում հայտնաբերված հայերի թիվը կազմում է 777 հազար:



**Օրը բնակչության թիվը**

- 0-100
- 100-500
- 500-1.000
- 1.000-3.000
- 3.000-5.000
- 5.000-10.000
- 10.000-30.000
- 30.000-50.000

Վրաստանի հանրապետության ստորաբաժինը  
Հայաստանի Հանրապետության ստորաբաժինը

Որք. «Վրաստանի հայերի ֆոնդ» կազմակերպության կողմից կատարված հարցազրույցի արդյունքում հայտնաբերված հայերի թիվը կազմում է 25-30 հազար:

Պրիպեյսկի օկրուգի 1991 թ. հարցազրույցի արդյունքում հայտնաբերված հայերի թիվը կազմում է 210 հազար:

Պրիպեյսկի օկրուգի 1991 թ. հարցազրույցի արդյունքում հայտնաբերված հայերի թիվը կազմում է 777 հազար:

**ՄԱՍՏԱՐ 1:850.000**

Միջուկային և Հարավային Օսեթիայի ստորաբաժինը  
Հայաստանի Հանրապետության Հանրապետության ստորաբաժինը

Որք. «Վրաստանի հայերի ֆոնդ» կազմակերպության կողմից կատարված հարցազրույցի արդյունքում հայտնաբերված հայերի թիվը կազմում է 25-30 հազար:

Պրիպեյսկի օկրուգի 1991 թ. հարցազրույցի արդյունքում հայտնաբերված հայերի թիվը կազմում է 210 հազար:

Պրիպեյսկի օկրուգի 1991 թ. հարցազրույցի արդյունքում հայտնաբերված հայերի թիվը կազմում է 777 հազար:

**ՄԱՍՏԱՐ 1:850.000**

Միջուկային և Հարավային Օսեթիայի ստորաբաժինը  
Հայաստանի Հանրապետության Հանրապետության ստորաբաժինը

Որք. «Վրաստանի հայերի ֆոնդ» կազմակերպության կողմից կատարված հարցազրույցի արդյունքում հայտնաբերված հայերի թիվը կազմում է 25-30 հազար:

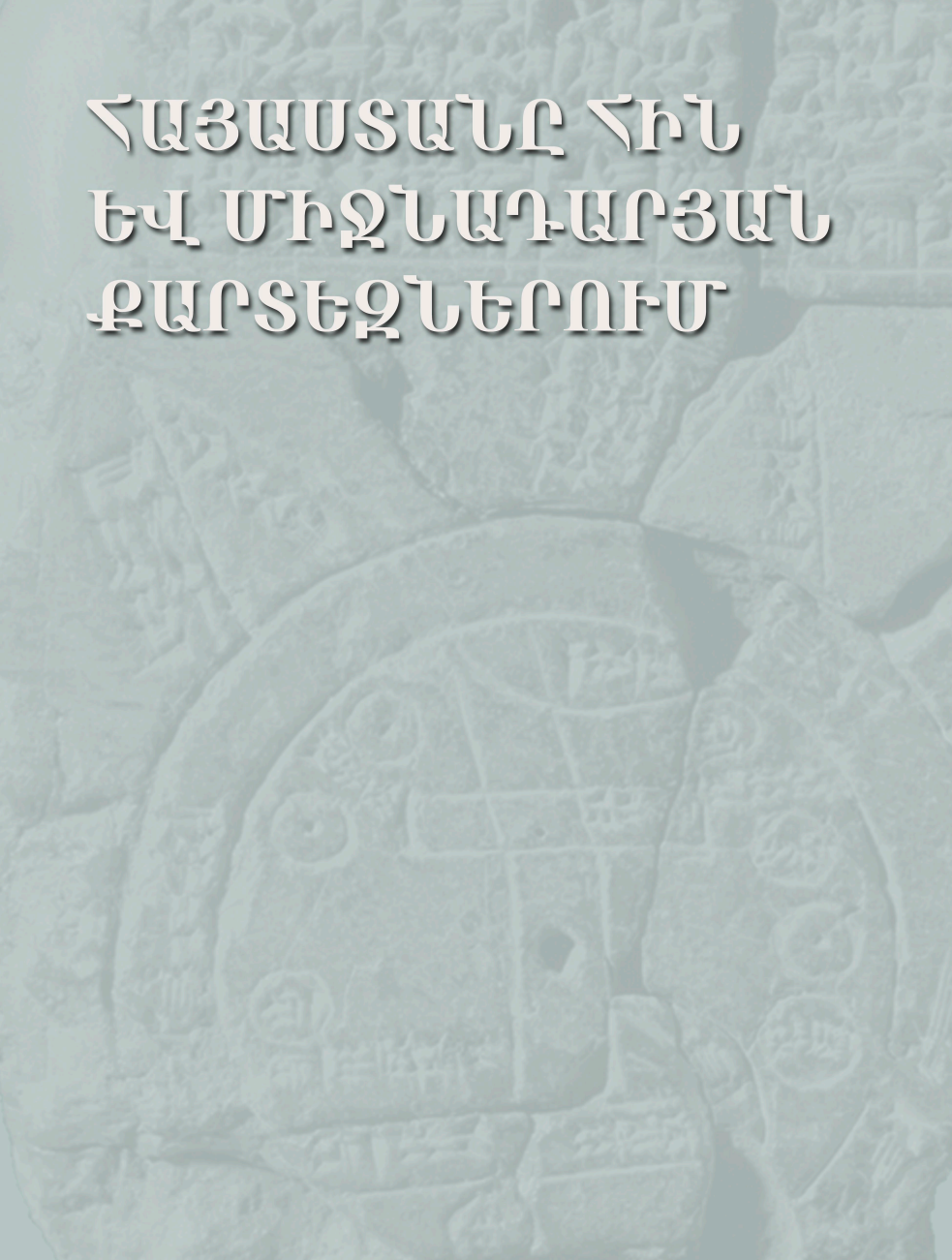
Պրիպեյսկի օկրուգի 1991 թ. հարցազրույցի արդյունքում հայտնաբերված հայերի թիվը կազմում է 210 հազար:

Պրիպեյսկի օկրուգի 1991 թ. հարցազրույցի արդյունքում հայտնաբերված հայերի թիվը կազմում է 777 հազար:









ՆԱՅԱՍՏԱՆԸ ՆԻՆ  
ԵՎ ՄԻՋՆԱԴԱՐՅԱՆ  
ՔԱՐՏԵԶՆԵՐՈՒՄ



Աշխարհի Բարեկեցյան քարտեզը  
(մ.թ.ա. VIդ.)



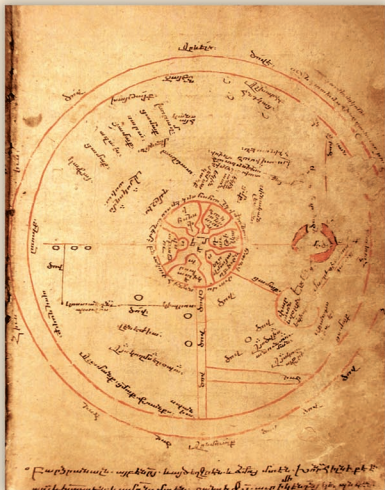
Հիպսիոսի քարտեզը (մ.թ.ա. Vդ.)



Աշխարհի ըստ Հերոդոտոսի (մ.թ.ա. Vդ.)



Պոմպոնիոս Միլան (մ.թ. I դ., քարտեզը պրագրվել է XV դ.)



Անանոս հայ ինդիանի քարտեզ (XII դ. վերջ - XIII դ. սկիզբ, Մարտոկ Մաշտոցի անվան Մատենադարան շրջագիր թիվ 1242)



«Աշխարհի քարտեզ» (պահպանվել է 1250 թ. Մաշտոցարանում)



Քիմիկոսիցյան միաբան Քիմարտի «Աշխարհի քարտեզ»-ը (XII դ.)



Հերեթրոյյան «Աշխարհի քարտիգ», փակվանվել է ու միջնադարյան մի շեռագրում, (1300 թ., փակվում է Մեծ Բրիտանիայում)



Միջնադարյան հայ թիշիկ Ամիրդովլար Անասիսու կողմից պատրաստված «Ասրդուարիա» (1420 թ.)



«Աշխարհի ճննովական ոսպնակաշէն քարտիգ» (1457 թ.)



«Հայաստանի, Կոչքի, Վիրի (Իբերիա), և Աղվանի (Արամիա) քարտեզ»-ն ըստ Կապիտո Պրոդոմոսի «Աշխարհագրության», քարտեզագիր Գերհարդ Մերկատոր (1578 թ.)



**ՀԱՅԻՆՈՎ ԱՇԽԱՐՀԱՑՈՅԾ**

Հայինով անաչին քաղաքի «Համադարձ աշխարհացոյց» քարտեզը, որի հրատարակչին է թույլան Գանանդեզին, լույս է տեսել Անտերդամում 1695 թ.: Հարդիսի հենքի փորագրողներն են Շյուրնեկի (Սլյունրեկ) իտալացիները: 1754 թ. փրահարարակվել է Սր Դազար կղզում (Սեննեթիկ)

# ԺԱՄԱՆԱԿԱԳՐԱԿԱՆ ԱՂՅՈՒՄԱԿՆԵՐ















## ՀԱՅԿԱԿԱՆ ԱՐՔԱՅԱՏՈՒՄԵՐ

### I. Հայկյաններ

1. Հայկ (մ.թ.ա. XII դ. վերջ)
2. Արամայակ
3. Արամայիս (մ.թ.ա. 1032 թ. հռչակվել է քազավոր)
4. Անախա
5. Գեղամ
6. Հարմա
7. Արամ(ն) (մ.թ.ա. 859-843)
8. ....

### II. Վանի թագավորության (Ուրարտու) արքայատոհմ

1. Սարգուրի Ա (835 - 825)
2. Իշպուհին (825 - 810)
3. Սննուա (810 - 786)
4. Արգիշտի Ա (786 - 764)
5. Սարգուրի Բ (764 - 735)
6. Ռուսա Ա (735- 713)
7. Արգիշտի Բ (713 - 685)
8. Ռուսա Բ (685 - 645)
9. Սարգուրի Գ (645 - 635)
10. Սարգուրի Դ (635 - 625)
11. Էրիմնան (Արամանի) (625 - 617)\*
12. Ռուսա Գ (617 - 609)
13. Ռուսա Գ (609 - 590)

### III. Երվանդունիների արքայատոհմ

1. Երվանդ Ա Սախալակյաց (580 - 560)
2. Տիգրան Երվանդյան (560 - 525)
3. Հյուդարեան Ա (մ.թ. ա. VI դ. վերջ)
4. Հյուդարեան Բ (մ.թ. ա. V դ. սկիզբ)
5. Հյուդարեան Գ (մ.թ. ա. V դ. կես)
6. Արտաշիլ (Արտաշես մ.թ. ա. V դ. երկրորդ կես)
7. Երվանդ Բ (Օրոնտաս) (404 - 360)

### III ա. Հայաստանի (Մեծ Հայք) Երվանդունիների արքայատոհմ

8. Երվանդ Գ (Օրոնտաս) (331 - 300)
9. .... աննա (մ.թ. ա. III դ. առաջին կես )
10. Երվանդ Դ Վաթին (220 - 201)

### III բ. Օռիք - Կոմագենի Երվանդունիներ

1. Շամ (Սամուն) (մ.թ. ա. III դ. առաջին կես )
2. Արշամ (240 - 220 )
3. Արիդարես (220 - 215 )
4. Քսերքսես (215 - 201)

### IV. Արտաշիսյանների արքայատոհմ

1. Արտաշես Ա Բարի (189 - 160)
2. Արտավազ Ա (160 - 115)
3. Տիգրան (Տիգրան) Ա (115 - 95)
4. Տիգրան Բ Մեծ (95 - 55)
5. Արտավազ Բ (55 -34)
6. Արտաշես Բ (30 -20)
7. Տիգրան Գ (20-8)
8. Տիգրան Դ (8 -5)
9. Արտավազ Գ (5 - 2)
10. Տիգրան Դ Ե, Էրատո (մ.թ.ա. 2 - մ.թ.1)
11. Էրատո (վերստին՝ 6-11)

\* Վանի թագավորության գահակալների ժամանակագրությունը արժան է մինչ օրս ցրտնորոշման մեծ, ցնայած Էրիմնան (Արամանի)-ից սկսած Հայաստանում գահակալել են Երվանդունիները:

**V. Մեծ Հայքի  
հոռմնական դրամ թագավորներ**

1. Արիորարզան (2-4)
2. Արտավազդ Գ (4-6)
3. Տիրան Բ (6)
4. Վոհոն Ա Արշակունի (12 - 16)
5. Արտաշես Գ (Յնեոն - Արտաշես) (18-34)
6. Արշակ Ա (34 - 35)
7. Միհրյատ Բրերացի (35 - 37)
9. Կոտիս (37 - 43)
10. Միհրյատ Բրերացի (վերստին՝ 43 - 51)
11. Հուսամբզդ (51 - 54)
12. Տիրան Ջ (60 - 61)

**VI. Հայ Արշակունիների արքայատոհմ**

1. Տրյատ (Արտաշես ) Ա (52/61/66 - 76)
2. Սամատրուկ (76 - 110)
3. Աշխարպա (110 - 113)
4. Պարթամատիր (113 - 114)
5. Վարդույր Ա (117 - 140)
6. Տիրան Ը (140-147)
7. Սոհեոնա - Տիրան Ը Վերջին (147 - 161)
8. Բակուր Ա (161 - 163)
9. Սոհեոնա - Տիրան Ը Վերջին (վերստին՝ 164 - 191)
10. Վաղարշ Բ (191 - 211)
11. Խորովդ Ա Սեծ (Տրյատ Բ) (211-259)
12. Արտավազդ Բ (252 - 256, 259-261)  
Որմբզդ - Արտաշիր Սասանյան (261 - 272)  
Որմբզակ (272-273)  
Ներսես Սասանյան (272-293)  
Շապուհ Սասանյան (415 - 419)
13. Տրյատ Գ Սեծ (Տիրան) (274-276, 288-330)
14. Խորովդ Բ Կուսակ (331 - 339)
15. Տիրան (339 - 350)
16. Արշակ Բ (350 - 368)
17. Պապ (369 - 373)
18. Վարազդատ (373 - 377)
19. Արշակ Գ (378 - 386, արևմտյան մասում՝ 386-388)
20. Խորովդ Գ (արևելյան մասում 386-387,  
ամբողջ Մեծ Հայքում՝ 388)
21. Վաստյապուհ (388 - 414)
22. Խորովդ Գ (վերստին՝ 414-415)
23. Արտաշես Գ (Արտաշիր՝ 422 - 428)

**VII. Բագրատունիներ**

1. Աշոտ Ա (885 - 890)
2. Սմբատ Ա Տիեզերակալ, թագավոր Հայոց և Վրաց (890 - 914)
3. Աշոտ Բ Երկար Շահնշահ (914 - 928)
4. Աբսա (928 - 953)
5. Աշոտ Գ Ողորմած (953 - 977)
6. Սմբատ Բ Տիեզերակալ (977 - 990)
7. Գագիկ Ա (990 - 1020)
8. Հովհաննես - Սմբատ (1020 - 1041)  
Աշոտ Կ (1021 - 1041)
9. Գագիկ Բ (1042 - 1045)

**VIII. Անիի թագավորության ստորակա արքայատոհմներ**

**VIII ա. Վասպուրականի Արծրունյաց թագավորներ**

1. Գագիկ (908 - 943)
2. Գեղեմիկ (943 - 958)

3. Արուստի - Համազասպ (958 - 968)
4. Աշոտ - Սահակ (968 - 990)
5. Գուրգեն - Խաչիկ (990 - 1003)
6. Սենեբերիմ - Հովհաննես (1003 - 1021)

**VIII ք. Վանանդի կամ Կարսի Բագրատունի թագավորներ**

1. Մուշեղ (961 - 984)
2. Աբսա Ա (984 - 998)
3. Գագիկ Ա Կարսեցի (998 - 1020)
4. Աբսա Բ (1020 - 1049)
5. Գագիկ Բ Կարսեցի (1049 - 1065)

**VIII գ. Տաշիր - Չորագետի կամ Լոռու Բագրատունի թագավորներ (Կյուրիկյաններ)**

1. Գուրգեն (977/982 - 989)
2. Դավիթ Ա Անիոտի (989 - 1050)
3. Կյուրիկ Ա (1050 - 1089)
4. Դավիթ Բ (1090 - 1145)
5. Կյուրիկ Բ (1145 - 1170)
6. Աբսա (1170 - 1176)

**VIII դ. Սյունիքի կամ Կապանի թագավորներ**

1. Սմբատ Ա Սահակյան (987 - 998)
2. Վասակ (998 - 1040)
3. Սմբատ Բ (1040 - 1051)
4. Գրիգոր Ա (1051 - 1072)
5. Սենեբերիմ (1072 - 1096)
6. Գրիգոր Բ (1096 - 1166)
7. Հասան Խաչենցի (1166 - 1170)

**IX. Կիլիկիայի Հայոց իշխաններ և թագավորներ**

**IX ա. Ռուբինյան իշխաններ**

1. Ռուբին Ա (1080 - 1095)
2. Կոնստանդին Ա (1095 - 1100)
3. Թորոս Ա (1100 - 1129)
4. Լևոն Ա (1129 - 1137)
5. Թորոս Բ (1145 - 1169)
6. Մլին (1169 - 1175)
7. Ռուբին Բ (1169)
8. Ռուբին Գ (1175 - 1185/1187)
9. Լևոն Բ (1187 - 1198)

**Ռուբինյան թագավորներ**

- Լևոն Ա\* (1198 - 1219)
10. Ջաբել (1219 - 1222)
11. Ֆիլիպ (1222 - 1225)

**IX ք. Հերոսյանների, Լուսինյանների և Նորյեցիների արքայատոհմներ**

12. Հերոմ Ա (1226 - 1270)
13. Լևոն Բ (1270 - 1289)
14. Հերոմ Բ (1289 - 1296, 1299 - 1310)
15. Սմբատ (1296 - 1298)
16. Կոնստանդին Ա (1298 - 1299)
17. Լևոն Գ (1301 - 1307)
18. Օշոն (1307 - 1320)
19. Լևոն Դ (1320 - 1342)
20. Կոնստանդին Բ Լուսինյան (1343 - 1344)
21. Կոնստանդին Գ Նորյեցի (1345 - 1363)
22. Լևոն Բրնավոր (1363 - 1365)
23. Կոնստանդին Գ Նորյեցի (1365 - 1373)
24. Լևոն Ե Լուսինյան (1374 - 1375)

\* Լևոն Բ իշխանը թագավորում է որպես Լևոն Ա թագավոր:



**ՀԱՅԱՍՏԱՆԻ ԵՐԵՔ ՀԱՐԱՊԵՏՈՒԹՅՈՒՆՆԵՐԻ ՕՐԵՆՄԱԴԻՐ, ԳՈՐԾՄԱԴԻՐ ՄԱՐՄԻՆՆԵՐԻ ԴԵՎՎԱՐՆԵՐԸ ԵՎ ԱՐՏԱՔԻ ԳՈՐԾԵՐԻ ՆԱԿԱՐԱՐՆԵՐԸ**

**ՎԱՅԱՍՏԱՆԻ (ԱՌԱՔԻՆ) ՂԱՐԱՊԵՏՈՒԹՅՈՒՆ (1918-1920 թթ.)**

**ՎԱՐՉԱՊԵՏՆԵՐ**

1. Քաչազմունի (Տեր-Բզիկիանյան) Հովհաննես Մարտիրոս-6.VII.1918թ.-5.VIII.1919թ.
2. Խաղտոյան Ալեքսանդր Հովհաննես (Իվանի)-7.VIII.1919թ.-5.V.1920թ.
3. Օհաննեսյան Համազասպ (Հանո) Հովհաննես-5.V.1920թ.-23.XI.1920թ.
4. Վրացյան Սիմոն Գևազարի-23.XI.1920թ.-2.XII.1920թ.

**ՎԱՅԱՍՏԱՆԻ ՀԱՐԱՊԵՏՈՒԹՅԱՆ ԽՈՐՀԱՐԱՊԵՏՆԵՐ (ՊԱՆԱՍՏԱՆՏ) ՆԱԿԱՎԱՅՆԵՐ**

1. Սահակյան Ավետիք Հովհաննես (Հայր Արքայան) - Հայաստանի խորհրդի նախագահ-1.VIII.1918թ.-5.VIII.1919թ.
2. Սարգսյան Ավետիք Առաքել-5.VIII.1919թ.-2.XII.1920թ.

**ԱՐՏԱՔԻ ԳՈՐԾԵՐԻ ՆԱԿԱՐԱՐՆԵՐ**

1. Խաղտոյան Ալեքսանդր Հովհաննես (Իվանի)-6.VII.1918թ.-4.XI.1918թ.
2. Տիգրանյան Սիրազմ Ֆառիկ-4.XI.1918թ.-24.VI.1919թ.
3. Օհաննեսյան Համազասպ (Հանո) Հովհաննես-24.VI.1919թ.-23.XI.1920թ.
4. Վրացյան Սիմոն Գևազարի-24.XI.1920թ.-2.XII.1920թ.

**ՎԱՅԱՍՏԱՆԻ ԽՈՐՀՐԱՊԵՏՆԵՐ, ՄԱՌՈՎԱԿԱՍՏՆԵՐ (ԵՐԿՐՈՐԸ) ՂԱՐԱՊԵՏՈՒԹՅՈՒՆ (1920-1991 թթ.)**

**ՀԱՅԱՍՏԱՆԻ ԿՈՐԴԻՆԱՆ ԿԵՆՏՐՈՆԻ ԱՐՏԱՔԻ ՔԱՏՈՒԱՐՆԵՐ**

1. Ալիխանյան Գևորգ Սարգել-12.VI.1920թ.-4. IV.1921թ.
2. Լուկաչին (Մրազաբեկյան) Մարգար Լուկաչի-4.VI.1921թ.-18.IV.1922թ.
3. Հովհաննեսյան Աշոտ Գարեգինի-19.IV.1922թ.-6.VII.1927թ.
4. Հովսեփյան Հայկ Աբրահամի-7.VII.1927թ.-5.IV.1928թ.
5. Կոստանյան Հայկազ Արշակի-28.IX.1928թ.-7.V.1930թ.
6. Խաչմանյան Աղասի Լուսինի-9.V.1930թ.-9.VII.1936թ.
7. Անատոնի (Կարապետյան) Անատոնի Սիմոնի-15.VII.1936թ.-23.IX.1937թ.
8. Հարությունյան (Արտախիմ) Գրիգոր Արտաի-24.IX.1937թ.-30.XI.1953թ.
9. Թովմասյան Սուրեն Հակոբի-1.XII.1953թ.-28.XII.1960թ.
10. Ջաղարյան Ֆանոկ Նիկիտայի-28.XII.1960թ.-5.II.1966թ.
11. Քելիճյան Անտոն Երվանդի-5.II.1966թ.-24.XI.1974թ.
12. Դեմիրճյան Կարեն Գրիգորի-24.XI.1974թ.-21.V.1988թ.
13. Հարությունյան Սուրեն Գրիգորի-21.V.1988թ.-6.IV.1990թ.
14. Մուկեղյան Վաղեղիկ Սիմեոնի-6.IV.1990թ.-28.XI.1990թ.
15. Թորոսյան Ստեփան Կարապետի-28.XI.1990թ.-14.V.1991թ.
16. Սարգսյան Արամ Գազարարի-16.V.1991թ.-27.XII.1991թ.

**ՋԱԿ ՀԵՆՐԻՄՈՒՆ ԵՎ ԹՐԿՄԱՍՏՈՒԿԻ ՆԱԿԱՎԱՅՆԵՐ**

1. Կապան(Տեր-Գառապալան) Սարգիս Հովհաննեսի-Աղվազի մարզապետ-29.XI.1920թ.-21.V.1921թ.
2. Մյուսրեղյան Աբրահամի Գրիգորի-21.V.1921թ.-12.III.1922թ.
3. Լուկաչին (Մրազաբեկյան) Մարգար Լուկաչի-12.III.1922թ.-21.VI.1925թ.
4. Հարսրամյան Մարգար (Մարո) Խաչակի-21.VI.1925թ.-20.III.1928թ.
5. Տեր Գաբրիելյան Սահակ Սիրազմի-20.III.1928թ.-19.II.1935թ.
6. Մարգարի Արքայան Արքայանի-19.II.1935թ.-23.IX.1937թ.
7. Գրիգորյան Արամ Սարգելի-23.IX.1937թ.-8.XI.1943թ.
8. Սարգսյան Աղասի Մուրմուրի-8.XI.1943թ.-29.III.1947թ.

**ՋԱԿ ՆԱԿԱՎԱՅՆԵՐԻ ԽՈՐՀՐԱՊԵՏՆԵՐ ՆԱԿԱՎԱՅՆԵՐ**

1. Կարապետյան Սահակ Կարապետի-31.III.1947թ.-20.VI.1952թ.
2. Քելիճյան Անտոն Երվանդի-20.VI.1952թ.-5.II.1966թ.
3. Մուրադյան Քաչաղ Հնայակի-5.II.1966թ.-21.XI.1972թ.
4. Արզումանյան Գրիգոր Արշակի-21.XI.1972թ.-28.XI.1976թ.
5. Սարգսյան Ֆառիկ Տաճատի-17.I.1977թ.-16.I.1989թ.
6. Սարգսյանյան Վաղեղիկ Մուրմուրի-16.I.1989թ.-6.VIII.1990թ.

**ՋԱԿ ԿԵՆՏՐՈՆԻՄՈՒ ՆԱԿԱՎԱՅՆԵՐ**

1. Հարսրամյան Մարգար (Մարո) Խաչակի-30.I.1922թ.-21.VI.1925թ.
2. Կապանի Արքայան Արքայանի-21.VI.1925թ.-4.VII.1928թ.
3. Կապան (Տեր-Գառապալան) Մարգար Հովհաննեսի -4.VII.1928թ.-18.II.1931թ.
4. Անատոնի Անտոն Հարությունի-18.II.1931թ.-16.VI.1933թ.
5. Մարգարիկ Սարգել (Սիմոն) Գրիգորի-16.VI.1933թ.-17.XI.1936թ.
6. Համազասպ Գևորգ Սարգելի-17.XI.1936թ.-6.X.1937թ.
7. Թալալյան Մազակ Թևորոսի-6.X.1937թ.-12.VII.1938թ.

**ՋԱԿ ԳԵՆՐԱՊԵՏՆԵՐ ԽՈՐՀՐԱՊԵՏՆԵՐԻ ՆԱԿԱՎԱՅՆԵՐ**

1. Թալալյան Մազակ Թևորոսի-12.VII.1938թ.-1.VI.1954թ.
2. Առաչյանյան Շանդուկ Սիմեոնի-1.VI.1954թ.-4.IV.1963թ.
3. Հարությունյան Նազուկ Խաչատուրի-4.IV.1963թ.-3.VII.1975թ.
4. Ասրիկյան Բարեկ Նաչուկ-3.VII.1975թ.-6.XII.1985թ.
5. Ուլալյան Հրատ Մուշեղի-6.XII.1985թ.-4.VII.1990թ.

**ՋԱԿ ԳԵՆՐԱՊԵՏՆԵՐ ԽՈՐՀՐԱՊԵՏՆԵՐԻ ՆԱԿԱՎԱՅՆԵՐ**

1. Հակոբյան Արամ Խոսեփ Միսակի-12.VII.1938թ.-26.VII.1943թ.
2. Սարգսյան Արաղ Մարտիրոսի-26.VII.1943թ.-16.II.1944թ.
3. Սահակյան Սիմոն Սերազմի-16.II.1947թ.-29.IV.1961թ.
4. Թովմասյան Էդուարդ Սահակի-29.IV.1961թ.-6.VII.1971թ.
5. Թարսմանյան Ռուբեն Հովսեփի-6.VII.1971թ.-29.XII.1972թ.
6. Գառապալան Աբրահմ Սարգիսի-29.XII.1972թ.-3.VII.1975թ.
7. Մարտիրոսյան Սիմեոն Արաղի Աբրահամի-3.VII.1975թ.-20.III.1980թ.
8. Տոխյան Սաման Խաչատուրի-20.III.1980թ.-20.VII.1990թ.

**ԱՐՏԱՔԻ ԳՈՐԾԵՐԻ ՆԱԿԱՐԱՐՆԵՐ**

1. Թիվազյան Ավետիքյան Արտաի-6.XII.1920թ.-5.VI.1921թ.
2. Մուսրաթյան Ասրազմ Հարությունի-6.VI.1921թ.-2. I.1923թ.
3. Կարապետյան Սահակ Կարապետի-1944-1947թթ.
4. Հովհաննեսյան Գևորգ Հովհաննեսի-1947-1954թթ.
5. Քելիճյան Անտոն Երվանդի-1954-1958թթ.
6. Մարտիրոսյան Սարգիս Գրիգորի-1958-1972թթ.
7. Ռուբենյան Կամո Բաղդի-1972-1975թթ.
8. Կիսրկոսյան Ջոն Սահակի-1975-1985թթ.
9. Միքայելյան Անատոլի Աշոտի-1986-1990թթ.
10. Եղիազարյան Աշոտ Երեմի-պաշտոնակատար-1990-1991թթ.

**ՎԱՅԱՍՏԱՆԻ (ԵՐԿՐՈՐԸ) ՂԱՐԱՊԵՏՈՒԹՅՈՒՆ (1991 թ-ից)**

**ՆԱԿԱՎԱՅՆԵՐ**

1. Տեր-Թևորոսյան Լևոն Հակոբի-16.X.1991թ. (11.XI.1991թ.)- 3.II.1998թ.
2. Քրիստյան Բորիկ Սերազմի-30.III.1998թ. (10.IV.1998թ. 9.IV.2008թ.)
3. Սարգսյան Սերժ Աղալի-19.II.2008թ. (9.IV.2008թ.)\*

**ԳԵՆՐԱՊԵՏՆԵՐ ԽՈՐՀՐԱՊԵՏՆԵՐԻ (ԳՅԱ) ԱՍՊԱՀՆԵՐ ԹՐԿՄԱՍՏՈՒԿԻ ՆԱԿԱՎԱՅՆԵՐ**

1. Տեր-Թևորոսյան Լևոն Հակոբի-4.VIII.1990թ.-16.X.1991թ. (11.XI.1991թ.)
2. Արաբաբյան Բարեկ Գաբրիել-ճե ԳՅԱ պաշտոնակատար-11.XI.1991թ. ճե ԳՅԱ-24.XII.1991թ.-5.VII.1995թ., ԱՄՖ-5.VII.1995թ.-4.II.1998թ.
3. Հարությունյան Խոսրով Սեդրի-9.II.1998թ.-30.V.1999թ.
4. Դեմիրճյան Կարեն Սերրի-10.VI.1999թ.-27.X.1999թ.
5. Խաչատուրյան Լյուդմիլ Աղալի-5.XI.1999թ.-30.V.2003թ.
6. Բաղդասարյան Արթուր Կոստանի-12.VI.2003թ.-29.V.2006թ.
7. Թորոսյան Տիգրան Սարգելի-4.VI.2006թ.-26.IX.2008թ.
8. Արքայանյան Հովիկ Արազի-29-IX-2008թ-ից

**ՎԱՐՉԱՊԵՏՆԵՐ**

1. Անտոնյան Հրատ Սերազմի-6.VIII.1990թ.-27.IX.1991թ.
2. Բազաբաբյան Ասմուն Մարտիրոսի-պաշտոնակատար-27.IX.1991թ.-21.XI.1991թ., Կարապետի-3.II.1993թ.-19.XI.1996թ.
3. Հարությունյան Կազիկ Գաբրիելի-22.XI.1991թ.-30.VII.1992թ.
4. Հարությունյան Խոսրով Սեդրի-2.VIII.1992թ.-27.I.1993թ.
5. Սարգսյան Լյուդմիլ Կարապետի-20.XI.1996թ.-20.III.1997թ.
6. Բեյրաբյան Բորիկ Սերազմի-20.III.1997թ.-30.III.1998թ. (10.IV.1998թ.)
7. Կարսիկյան Արմեն Ռազմի-10.IV.1998թ.-11.VI.1999թ.
8. Սարգսյան Կազեկ Ֆանուկի-11.VI.1999թ.-27.V.2000թ.
9. Սարգսյան Արամ Ֆանուկի-3.II.1999թ.-2.V.2000թ.
10. Մուրադյան Անդրանիկ Նախապետի-12.V.2000թ.- 25.III.2007թ.
11. Սարգսյան Սերժ Աղալի- 4.IV.2007թ.-9.IV.2008թ.
12. Սարգսյան Տիգրան Արազի-9.IV.2008թ-ից

**ԱՐՏԱՔԻ ԳՈՐԾԵՐԻ ՆԱԿԱՎԱՅՆԵՐ**

1. Հովհաննեսյան Քաչիկի Իգնատի-1991-1992թթ.
2. Կիսրկոսյան Լյուդմիլ Ջոնի-պաշտոնակատար-1992-1993թթ.
3. Փառազյան Կանան Հակոբի-1993-1996թթ.
4. Արզումանյան Ավետիքյան Բորիկի-1996-1998թթ.
5. Օսկանյան Կարոյան Սիմեոնի-1998-2008թթ.
6. Կարապետյան Էդուարդ Աղվազի-2008թ-ից

\* Նախագահների համար առաջին րվանդան տարի է ընդունվում առաջին օրը, երկրորդը՝ պաշտոնակատարման օրը:



**ԱՆՏԱՐՄ ԱՏԵՎՈՒՄ, ԱՇԽԱՏԱՆՔԱԵՐԻՆ, ՈՒՄԱՎԿՅՈՎ  
ՀՆՐԱՆԱԿՆԵՐԻ, ԳԵՐԱՏԵՍՈՒԹՅՈՒՆՆԵՐԻ ԵՎ ԿԵԼՄԱԿԵՐՊՈՒԹՅՈՒՆՆԵՐԻ  
ՁԱՆԿ**

**Արլազը կազմվել է պարզապղվել և հրապարակության Հայաստանի Հանրապետության կառավարությանն առընթիս  
անվաճ գույքի կառավարի պետական կոմիտեի «Ֆեդերալայի և քարտեզագործային կենտրոն» պետական ոչ առևտրային կազմակերպության  
(«Գեոքարտ» կենտրոն) կողմից 2008 թ.**

**Ավելոսյան Պ.** - պատմական գիտությունների բնկմամու  
10, 142-143, 144  
**Երզրանյան Ս.**  
91, 149  
**Կարապետ Գ.** - պատմաբան  
43, 49, 50, 51, 55, 56-57, 64, 66, 71, 73, 78, 83, 84, 85, 86, 88ա, 91,  
97, 136, 138, 139, 140, 152-153, 154, 195, 196, 197, 198, 199, 200,  
201, 202, 203, 204, 205, 206, 207, 208, 209, 210, 211, 212, 213  
**Բազկան Կ.** - պատմական գիտությունների բնկմամու  
180-181  
**Պատարյան Բ.** - ՀՀ ԳԱՄ հնագիտության և ազգագրության  
ինստիտուտի գիտաշխատող  
11, 12  
**Պատարյան Մ.**  
186-187  
**Չոխրյան Ա.** - պատմական գիտությունների բնկմամու  
170  
**Խոչապրյան Ա.** - պատմական գիտությունների բնկմամու  
172  
**Խոչապրյան Ժ.** - պատմական գիտությունների բնկմամու  
146, 147, 148  
**Խոստարյան Ա.** - պատմական գիտությունների դոկտոր, պրոֆեսոր  
159, 162  
**Կարապետյան Հ.**  
188-190  
**Ստարանյան Է.** - պատմական գիտությունների դոկտոր  
163  
**Հակոբյան Հ.** - պատմական գիտությունների բնկմամու  
18, 132, 133  
**Հաբարյան Ս.** - արվեստագիտության դոկտոր  
184-185  
**Հարությունյան Բ.** - ՀՀ ԳԱՄ քրոսիկայ ամամ  
7-8, 14, 15, 16, 17, 19, 20, 21, 22-23, 24, 25, 26, 28-29, 30-31, 32, 33,  
34, 35, 38-39, 40-41, 42, 45, 46, 47, 48բ, 52, 53, 54, 59, 60, 61, 62,  
63, 65, 67, 68, 69, 70, 72, 75, 76-77, 79, 80-81, 82, 87, 88բ, 89, 90,  
92-93, 94, 95, 99, 100բ, 101, 102-103, 104, 105, 106-107, 108,  
109, 110, 112, 113, 114, 115, 116, 134, 135, 137, 166, 220-224  
**Մարտիրոսյան Կ.** - պատմական գիտությունների դոկտոր  
118-119  
**Հարություն Ա.** - պատմական գիտությունների բնկմամու  
171  
**Հովհաննիսյան Պ.** - պատմական գիտությունների բնկմամու  
193-194, 225-226, 227  
**Հովհաննիսյան Ռ.** - քարտեզագիր  
188-190  
**Հովհաննիսյան Յու.** - պատմական գիտությունների բնկմամու  
98, 111, 112, 115, 116  
**Պատկանյան Ա.** - պատմական գիտությունների դոկտոր, պրոֆեսոր  
90բ  
**Պատկանյան Ռ.** - պատմական գիտությունների դոկտոր  
164

**Ղարապետյան Ա.** - պատմական գիտությունների բնկմամու  
36, 37, 120, 121, 157, 158  
**Ղարապետյան Բ.** - պատմական գիտությունների դոկտոր, պրոֆեսոր  
10, 11, 12, 150, 151, 168, 169  
**Մարտիրոսյան Հ.** - պատմական գիտությունների դոկտոր  
173  
**Մկիչյան Վ.** - պատմական գիտությունների բնկմամու  
91ա  
**Սեդրյան Ա.** - ՀՀ ԳԱՄ քրոսիկայ ամամ, պատմական  
գիտությունների դոկտոր, պրոֆեսոր  
100ա  
**Մկրտչյան Հ.** - պատմական գիտությունների բնկմամու  
152-153, 154  
**Մինասյան Է.** - պատմական գիտությունների դոկտոր  
126-130, 228  
**Տանձադարյան Ա.** - պատմական գիտությունների բնկմամու  
44, 48ա  
**Չարյանյան Պ.** - պատմական գիտությունների դոկտոր  
58, 155, 156  
**Պետրոսյան Ժ.** - պատմական գիտությունների բնկմամու  
167  
**Պետրոսյան Հ.** - պատմական գիտությունների դոկտոր  
168, 169  
**Պողոսյան Ա.** - պատմական գիտությունների բնկմամու  
172, 178-179  
**Պողոսյան Ա.** - պատմական գիտությունների բնկմամու  
174-175, 176-177, 182-183  
**Սարգսյան Գ.** - պատմական գիտությունների բնկմամու  
152-153, 154  
**Սարգսյան Հ.** - պատմական գիտությունների բնկմամու  
74, 137, 160-161, 165  
**Սիմոնյան Հ.** - պատմական գիտությունների բնկմամու, քրոսիկոս  
186-187, 188-190  
**Սրբիսկանյան Ա.** - պատմական գիտությունների բնկմամու  
174-175, 182-183  
**Վարդանյան Բ.** - պատմական գիտությունների բնկմամու  
170  
**Տեր-Քարապետյան Ա.** - գեներալ-մայոր  
122, 123  
**Միլիտարյան Ա.** - պատմական գիտությունների դոկտոր  
145  
**Քառավարյան Ա.** - ՀՀ ԳԱՄ քրոսիկայ ամամ, պատմական  
գիտությունների դոկտոր  
150, 151  
**Քոչարյան Ա.** - պատմական գիտությունների դոկտոր  
13  
**Օհանյան Ձ.** - ֆիզիկոսայի և արտիկ գաղատակալի աշխատող  
191  
**«Գեոքարտ» կենտրոնի Թեմատիկ քարտեզագործության բաժին**  
1, 2, 3, 4, 5, 6, 9, 27, 124, 125, 131, 141, 192, 214, 215-218, 229-259

**Ճիր.** Հայկականի ամունման և ազգամունների կործին արվում են  
մրանե հեղինակած քարտեզների բխանասարկերը:

Քարտեզագիր ինտելեկտներ  
Համախառնաբանի ձևագործներ  
Պիկտոգրֆ  
Լուսանկարներ  
Պեդանոմալներ  
Հին և միջնադարյան քարտեզներ  
Փյունադրոսիկ են մաս

**Ա. Մրմազանյան, Ա. Մարյան, Ա. Հակոբյան, Յու. Հակոբյան, Մ. Մարտիրոսյան, Ա. Նազարյան, Ռ. Սարգսյան, Հ. Սրբիսկանյան, Ա. Վարդանյան  
Է. Քառավարյան, Ք. Պետրոսյան, Յու. Հակոբյան, Ն. Պատկանյան, Մ. Մարտիրոսյան, Ռ. Սարգսյան, Ա. Վարդանյան**  
**Քառավարյան Ժ., Պատկանյան Հ., Մարտիրոսյան Հ., Հակոբյան Հ., Սարգսյան Հ., Սարգսյան, Մեծ Մովսիս, Հ. Սրբիսկանյան  
Յ. Պետրոսյան, Ա. Պատկանյան, Ա. Սարևանյան, Ա. Չեփրանյան**  
**Ռ. Պատկանյան Չոխրյան**  
**Երևան քառար պարունման քանգարան, Մարտիրոսյանի հուշանունային Հայաստանի ազգագրության պետական համադրամունիկ  
Հայաստանի Պատմության քանգարան, ՀՀ ԳԱՄ հնագիտության և ազգագրության ինստիտուտի  
«Հայկական հանրադիտարան» հրատարակչության, Հայ պոլիտարանագիտական կենտրոնի լուսանկարները**

**Արլազը գրախոսի կն**

«Հ արզրագրություն, ՀՀ արզրային գործերի ՀՀ Արմունիկայի ՀՀ կրթության և գիտության, ՀՀ մալուրի,  
ՀՀ սարքերի և կրթությանության հարցերի, ՀՀ Ֆինանսների նախարարություններ,  
ՀՀ գիտությունների ազգային ակադեմիան (Պատմության, Հնագիտության և ազգագրության, Արևելադ ինտելեկտները,  
Երևանի պետական համադրամունիկ, Հայկական պետական մանկավարչական համադրամունիկ  
«Հայկական հանրադիտարան» հրատարակչություն,  
Հայկական աշխարհագրական ընկերությունը, ՀՀ լավիկ պետական գրատարությունը,  
Մայր արտ Մայր Էջմիածինը

Արլազը կազմվել է պարզապղվել և հրատարակման  
ՀՀ կառավարության առընթիս անվաճ գույքի  
կառավարի պետական կոմիտեի  
«Ֆեդերալայի և քարտեզագործային կենտրոն» ՊՐԱ-ում  
ՀՀ ք. Երևան, Կոմիտասի պող. 35/2

Մտրղրված և տպագրության  
Ուրի քաղաք 64x90 7,  
Ուրղղը 135 ցմ  
Տպարանում մամուլ 58.0  
Տպարանակը 2 500 օրական, Պատկեր՝ N  
Տպարանակը է «Տիղան Սեռ» հրատարակչության տպարանում  
ՀՀ ք. Երևան, Արլազյան պող. 2

